



COMMUNAUTÉ
DE COMMUNES DU
**VAL
D'ESSONNE**

Destination

Val d'Essonne



**Composez votre séjour tourisme et loisirs
au gré de vos envies**



Aux portes de Paris



Ici commencent
votre voyage, votre séjour,
vos loisirs, le temps
d'une journée, d'un week-end,
d'une semaine...

Composez votre séjour tourisme et loisirs au gré de vos envies

La Communauté de Communes du Val d'Essonne a le plaisir de vous présenter ce nouveau Guide du Tourisme. Devant le succès des précédentes éditions, nous avons souhaité proposer un guide toujours plus complet et plus attractif. Il vous permet de découvrir le Val d'Essonne le temps d'une visite, d'une journée, d'un week-end !

En première partie, laissez-vous guider à travers les circuits thématiques du Val d'Essonne. Nous pouvons les qualifier d'incontournables car ils représentent, chacun à leur manière, une facette véritablement emblématique du Val d'Essonne.

La deuxième partie plonge au cœur de la diversité naturelle et patrimoniale de notre territoire. Dans ce vaste écrin de verdure qu'est le Val d'Essonne, où l'urbain et le rural se conjuguent, vous découvrirez quelques sites immanquables.

Une troisième partie propose sous forme d'un classique annuaire de nombreuses adresses réunies pour les activités de loisirs, pour se restaurer et pour l'hébergement. Chacun y trouvera le moyen d'accueillir son séjour pour en faire un moment à partager, entre amis ou en famille !

Enfin, nous savons que vous êtes nombreux à apprécier la proposition de balades à pied ou à vélo en Val d'Essonne. C'est pourquoi nous avons conservé la quatrième partie de ce guide et l'avons enrichie de nouvelles balades !

A travers "Destination Val d'Essonne", nous espérons bien sûr faire connaître au plus grand nombre le Val d'Essonne en tant que Destination touristique aux charmes multiples et fourmillant de curiosités. Qu'il s'agisse de nature, de loisirs, de sports, de spécialités de nos terroirs, d'hébergements, de restauration ou de randonnées... il y en a pour tous les goûts.

Avec les acteurs de notre territoire, et notamment les professionnels du tourisme, nous mettons tout en œuvre pour que l'accueil et la convivialité soient toujours au rendez-vous.

« Destination Val d'Essonne » vous permettra de préparer votre visite en choisissant ce qui vous intéresse en priorité ou en vous laissant entièrement guider par nos suggestions.

Nous vous souhaitons un excellent séjour en Val d'Essonne... Parlez-en autour de vous : le Val d'Essonne vous accueille au gré de vos envies !



Patrick IMBERT
Président de la
Communauté de Communes
du Val d'Essonne,
Vice-président du Conseil
départemental



Pierre COCHARD
Vice-président de
la CCVE en charge
du tourisme et
du patrimoine
Maire de Saint-Vrain

Bienvenue en Val d'Essonne

Le Val d'Essonne, en quelques mots

Regroupant 21 communes et près de 60 000 habitants répartis sur plus de 19 300 hectares entre ville et campagne, le Val d'Essonne bénéficie d'un cadre de vie exceptionnel préservé.

Au-delà de ses atouts, de sa qualité de vie et de ses espaces environnants, il représente un potentiel que nous valorisons au rythme des compétences qui sont transférées progressivement à notre Communauté de Communes.

Idéalement situé aux portes de Paris, le Val d'Essonne bénéficie d'une situation géographique stratégique. La Communauté de Communes du Val d'Essonne intervient dans de nombreux domaines qui touchent la vie quotidienne de ses habitants : tourisme, développement économique, transports, événements sportifs et culturels...



Pour en savoir plus

N'hésitez pas à consulter le site Internet de la Communauté de Communes : www.cc-val-essonne.fr



Suivez le guide

En quatre grands chapitres venez découvrir le territoire du Val d'Essonne : sites touristiques, restaurants, randonnées et bonnes adresses sont à découvrir tout au long de ce guide.

Ces pictogrammes vous aideront à vous repérer plus facilement en un clin d'œil

- Balade à vélo
- Balade à pied
- Repère sur un parcours
- Site à voir chemin faisant
- Suggestion pour se restaurer
- Suggestion de nuitée
- Vous aimerez aussi...

Idées journées et week-ends
p 7 à 15

Destination nature et patrimoine
p 17 à 37

Carnet d'adresses
p 39 à 61

Balades et randonnées
p 63 à 97



Notes
de voyages



A series of horizontal dotted lines for writing notes, spanning the width of the page.



En deux temps trois mouvements
goûtez à l'essentiel parmi une sélection
de sites et quelques suggestions
d'accompagnement !



La tête dans les étoiles



Cette idée journée vous propose de décoller, en vous invitant à découvrir la fabuleuse collection d'avions anciens mais toujours volants de l'aérodrome Salis puis de découvrir l'un des jardins botaniques les plus riches de l'Essonne.



Matinée à l'Aérodrome JB Salis

Dans un premier temps, laissez-vous porter par l'histoire de cette collection d'avions, nourrie par des passionnés qui accumulent les heures de vol, qui réparent, entretiennent et reconstruisent des avions de collection.

La découverte du Musée Volant Salis vous fera remonter le temps jusqu'aux prémices de l'aviation, au début du XX^e siècle, avec le mythique Blériot qui a fait d'un rêve fou une réalité. Vous serez épatés du génie des hommes qui ont fait évoluer ces engins volants et par l'aura de ces machines à la fière allure, qui pendant la guerre, ont transporté, bataillé et servi.

Musée Volant Salis
Aérodrome de Cerny-La Ferté Alais
Tél. : 01 64 57 52 89
www.musee-volant-salis.com



• **Restaurant L'Amicale**
sur l'aérodrome de Cerny-La Ferté Alais



Vous aimerez aussi...
Sur le site de l'aérodrome faire un baptême de l'air au choix :
• En vieux coucou avec AVA* : en Travel Air, en Stearman, en T6 ou en T28
• En hélicoptère avec ABC Hélicoptères*.

En famille ou entre amis,
concoctez-vous une journée renversante,
riche en découverte et sensations...



Après-midi au Conservatoire National des Plantes à Parfum, Médicinales et Aromatiques de Milly-la-Forêt

Lieu exceptionnel en France pour la conservation, la production et la valorisation des plantes utilitaires, le Conservatoire National des Plantes vous invite à partir à la découverte de la fabuleuse odyssée du végétal regroupant plus de 500 espèces et un espace muséographique qui vous propose des découvertes sensorielles et olfactives. Vous découvrirez en plus la menthe poivrée, spécialité milliaicoise à la réputation internationale.
www.cnpmai.net



*consultez le carnet d'adresses à partir de la page 39 pour en savoir plus sur les sites ou activités suggérés dans l'ensemble du guide.

Se ressourcer



en Val d'Essonne

Partez à la découverte des vestiges historiques du Val d'Essonne, entre trésors naturels et richesses patrimoniales. Un week-end pour se ressourcer au bord de l'Essonne et de ces espaces naturels sensibles.

JOUR 1

Matinée du 1^{er} jour au cœur de La Ferté Alais !

Visitez l'église Notre-Dame-de-l'Assomption : Découvrez les différentes étapes de construction et les particularités de Notre-Dame-de-l'Assomption de La Ferté Alais. Les spécialistes tendent à prouver que cette église est la première église de style gothique.

Vous aimerez aussi : profitez du marché en cœur de ville le mercredi et le samedi matin !

Afin de remonter le temps, rendez-vous à la Sablière du Tertre (rue Georges Hautot) espace géologique datant de - 30 millions d'années pour découvrir le visage du Val d'Essonne à la période Stampienne.



- Restaurant Le Relais de la Ferté Alais
- Café Siduri à La Ferté Alais



Après-midi du 1^{er} jour, direction la Ferme Pédagogique de la Grange aux Moines !

Elle vous accueille sur 12 ha pour découvrir les chèvres, les cochons, les lapins, les vaches et autres animaux de la basse cour. Avec les enfants ? Essayez un des ateliers proposés sur la fabrication du pain ou du beurre !

Après cette visite, déambulez dans l'espace naturel sensible de la Justice attenant à la ferme, le paysage presque lunaire vous dépaysera.



- Gîte à Champcueil
- Chambre d'hôte La Ferme St-Germain à Itteville



La Sablière du Tertre
à La Ferté-Alais

JOUR 2

Matinée du 2^e jour Le Père la Musique

Voici une utilisation insolite de la pierre : entre 1859 et 1869, Le Père la Musique s'en servit de support pour écrire au burin et raconter l'histoire de Ballancourt et de la France, avec notamment quelques prédictions étonnantes.

En lisière de forêt, sur les hauteurs de Ballancourt vous trouverez plusieurs roches ainsi sculptées.

A ne pas manquer !

Après-midi du 2^e jour, Découverte de la rivière Essonne en canoë-kayak

Avec un peu d'organisation, concoctez-vous une découverte de la rivière Essonne in situ ! Embarquez à Baulne ou Itteville pour quelques kilomètres en canoë kayak. L'Essonne comme vous ne l'avez jamais vue.

Pour ce faire contactez le canoë kayak club de l'Arpajonnais ou le Comité Départemental du Canoë Kayak Essonne.

Prise de contact et réservations indispensables

- Canoë kayak club Arpajonnais
Ckc.arpajonnais@gmail.com
www.canoë-essonne.org
Port. : 06 83 71 43 60
- Comité Départemental du Canoë Kayak Essonne
www.cdck91.org - Tél. : 01 64 96 54 50

*consultez le carnet d'adresses à partir de la page 39 pour en savoir plus sur les sites ou activités suggérés dans l'ensemble du guide.

Et au milieu



coule une rivière

Plongez au cœur du Val d'Essonne aquatique et découvrez sa face cachée. Les amoureux de la nature ne seront pas déçus... En effet le Val d'Essonne est, comme son nom l'indique, nervuré par la rivière Essonne et la Juine, ces marais et étangs attenants, protégés dans le cadre des Espaces Naturels Sensibles et Natura 2000.

JOUR 1



Matinée du 1^{er} jour Découvrez l'or vert du Val d'Essonne : le cresson

Culture ancestrale des vallées de l'École, l'Essonne et la Juine, le cresson de fontaine est une spécialité locale bien connue des Valdessonniens. La 1^{ère} cressonnière date de 1856 à **Vayres-sur-Essonne**.

Pour tout savoir sur ce produit prisé des grands chefs rendez-vous chez l'un des 4 cressiculteurs du territoire :

- Cressonnière Sainte-Anne à Vayres-sur-Essonne
- Cressonnière de Montmirault à Cerny
- Cressonnière de la Fontaine Sucrée à D'Huison-Longueville
- Cressonnière du Marais Saint-Pierre à D'Huison-Longueville

Pensez à contacter les producteurs avant votre visite !



- **Le phare Breton** à Ballancourt-sur-Essonne
- **Le Sot l'y Laisse** à Itteville
- **Restaurant la 7^e épice** à Vert-le-Petit



Après-midi du 1^{er} jour, direction le château du Saussay

Après cette matinée terroir, faites-vous conter l'histoire du Château du Saussay à Ballancourt-sur-Essonne et découvrez son jardin et ses plans d'eaux. A la suite de cette visite et sans reprendre votre voiture, poussez votre curiosité jusqu'aux étangs de Baulne pour une petite balade d'une heure et demi.



- **Chambre d'hôte famille ROCHE** à Ballancourt-sur-Essonne
- **Gîte Jes-le-Gîte** à Ballancourt-sur-Essonne

JOUR 2



Matinée du 2^e jour La Vallée de l'Essonne

Continuez en beauté ce week-end en visitant la Vallée de l'Essonne, vue de la berge cette fois-ci.

Vous pouvez vous contenter d'une balade dans les marais de Misery à Vert-le-Petit, où vous pourrez admirer les nouveaux aménagements réalisés.

Vous pouvez également vous lancer dans une randonnée de quelques heures (3-4 heures) qui vous permettra d'observer la faune et la flore, de croiser la route d'observatoires, d'Espaces Naturels Sensibles entretenus par des vaches Highlands...

Pour ce faire, suivez la proposition de la randonnée « Au fil de l'eau » en page 70 de ce guide.

Pour les amateurs, vous pouvez également profiter de ce moment pour pêcher sur les étangs de Vert-le-Petit, coin bien connu des adeptes !



Après-midi du 2^e jour, Golf de Chevannes

Une activité qui sort du quotidien ? Nous vous proposons de passer l'après-midi au Golf de Chevannes pour découvrir son green et passer un bon moment en famille ou entre amis ! Sur place, le bar / restaurant O'Comptoirs des Saisons vous accueille pour un déjeuner ou pour une pause goûter lors de votre partie !

*consultez le carnet d'adresses à partir de la page 39 pour en savoir plus sur les sites ou activités suggérés dans l'ensemble du guide.





Les Hommes

à travers l'histoire



Le temps d'une journée, revivez différentes périodes historiques à travers plusieurs héritages qui ont marqué leurs époques. Vous pourrez ainsi observer les premières représentations picturales de l'humanité accomplies au moyen d'outils primitifs. Ensuite, c'est un bond dans le temps de plusieurs milliers d'années qui vous est proposé avec une découverte de demeures remarquables parfaitement préservées.



Matinée en Forêt des Grands Aaux à Champcueil

Une petite balade en Forêt des Grands Aaux à Champcueil s'impose pour tenter de trouver des vestiges de l'art primitif. Le massif rocheux du Bois du Vieux Cimetière, situé au nord du hameau de Beauvais, possède 2 abris ornés. Un grand auvent de 5 m de long se terminant sur la gauche par un court boyau montre un ensemble gravé riche sur ses parois et le plafond, au sein duquel se dégagent quelques figures remarquables : une étoile à branche multiple, des arbalétriformes rectangles à diagonales et anthropomorphes avec pour deux d'entre eux 3 doigts à l'extrémité des bras.

A quelques dizaines de mètres de là, sur la paroi verticale d'un gros rocher, un petit panneau présente un échantillonnage intéressant de gravures




schématiques classiques : étoile de Norvège, triangle et chevrons, grille...

Vous pouvez aussi découvrir la Tour du Buisson, une ancienne tour de télégraphe, des bornes géodésiques et des platières gréseuses dans cette forêt particulièrement riche.




- **Restaurant la Chaumière du télégraphe** en saison, à Champcueil
- **Restaurant L'Auberge Del País Vert**, à Champcueil



Après-midi dans un lieu enchanteur et magique !

Départ pour Courances pour découvrir le château et son jardin botanique exceptionnel. Construit au XVII^e et largement remanié par la suite, ce château est habité depuis des générations par la famille De Ganay. Mais la renommée internationale de Courances vient surtout de son parc exceptionnel mêlant style à la française et ambiance japonaise à merveille. 14 sources et 17 pièces d'eau subliment le parc !



Faites quelques kilomètres pour atteindre la maison qui fut le refuge de Jean Cocteau pendant plusieurs années et qui est aujourd'hui un lieu dédié à son œuvre. Vous y trouverez son univers, le magnifique jardin qui jouxte la maison ainsi qu'une collection de plus de 500 pièces, principalement dessins, photos et sculptures.

<http://maisoncocteau.net>

*consultez le carnet d'adresses à partir de la page 39 pour en savoir plus sur les sites ou activités suggérés dans l'ensemble du guide.


Notes
de voyages



A series of horizontal dotted lines for writing notes, spanning the width of the page.



**nature et
patrimoine**



Trésors et charme naturel :
plongez dans l'authenticité
du Val d'Essonne

Destination nature

Plonger au cœur des Espaces Naturels Sensibles

Le territoire de la CCVE est constitué de nombreux espaces naturels encore préservés et offre un ensemble de sites remarquables autour des marais de l'Essonne et des quelques 3.354 hectares classés en Espaces Naturels Sensibles. La Basse Vallée de l'Essonne et de la Juine est composée de marais, de plans d'eau issus d'extraction passée de la tourbe, de boisements humides... Elle recèle un intérêt ornithologique reconnu aux niveaux régional, national et européen. Ce sont les premiers sites franciliens à avoir été officiellement classés "Natura 2000".

Plusieurs observatoires ont été aménagés notamment par le Département et les différents partenaires (collectivités, syndicats, associations) pour contempler la faune dans les marais de la Basse Vallée de l'Essonne. Le silence est de rigueur !



Marais d'Itteville

Le Marais d'Itteville est situé en rive droite de la Juine dans le dernier méandre avant la confluence avec l'Essonne. D'une surface de 85 ha, ce site abrite des écosystèmes remarquables et des espèces végétales et animales rares qui en font un des sites naturels majeurs de notre département. Un sentier qui longe le marais vous permet d'en découvrir ses richesses.

Pour s'y rendre : Place de Newick, derrière l'église.



Marais de Misery d'Echarcon et Vert-Le-Petit


Acquis en 1995 au titre de la politique départementale des Espaces Naturels Sensibles, le Marais de Misery couvre une surface de 88 ha en fond de vallée de l'Essonne sur les communes de Vert-le-Petit et Echarcon. Le site se compose d'une mosaïque complexe de milieux naturels (vieux boisements humides, saulaies, aulnaies, roselières, prairies).

Les plans d'eau et chenaux correspondent à d'anciennes fosses à tourbe dont l'exploitation a commencé au Moyen-Âge pour se poursuivre au fil des siècles.

Pour s'y rendre : Ruelle Moutier ou Ruelle aux Sœurs à Vert-le-Petit.



Vous aimerez aussi : Récemment rénovés, vous trouverez sur place des pontons de pêche, des jeux pour enfants, plusieurs observatoires, des boucles de promenades et un parcours sportif.



Marais de La Grande Ile à Mennecy et Marais de Montauger

Il s'étend sur 12 ha de boisement humides et de plans d'eau. Autrefois très dégradé, le marais a retrouvé en partie sa qualité écologique et paysagère grâce aux travaux de restauration entrepris depuis plusieurs années.

Ouvert les mercredis, samedis et dimanches.

Pour s'y rendre : Rue de Paris (RD 153) ou gare de Mennecy.



Marais de Fontenay-Le-Vicomte

Le marais de Fontenay-le-Vicomte couvre 86 ha au sein de la Basse Vallée de l'Essonne. Cet espace est certainement l'une des zones humides les mieux préservées du département. Véritable joyau de nature, il abrite une faune et une flore remarquables connues des naturalistes depuis le XIX^e siècle :

- Assez rare dans notre région, la marisque (*cladium marisans*) est caractéristique des sols tourbeux,
- Devenues rares en Ile-de-France,

- les roselières sont pourtant bien représentées à Fontenay-le-Vicomte,
- Riches en fleurs et insectes, les prairies font l'objet d'un entretien par fauche ou pâturage,
- Des plans d'eau de grande surface attirent canards, hérons et cormorans en grand nombre.

Pour s'y rendre : Avenue Saint-Rémi, rue du château, rue du Poirier Saint-Rémi, rue de l'Abreuvoir, Chemin de la Gare, traverser la voie de chemin de fer.

L'île Rouge à Echarcon

Récemment mis en valeur, le domaine de l'île Rouge offre un espace de promenade et de pêche de plusieurs hectares.

Pour s'y rendre : Prendre la rue Jean Comte puis le chemin des marais.



Une faune exceptionnelle



Dans les marais de la Basse Vallée de l'Essonne, si les vaches Highland et les moutons servent à l'entretien des prairies, ceux sont bien les oiseaux qui règnent en maîtres dans ces espaces.

On compte environ 130 espèces différentes, des plus classiques comme le héron, le canard ou encore la grèbe, à des espèces spécifiques et plus rares comme le Balbuzard pêcheur, le blongios nain, le Butor étoilé ou encore l'aigle botté.

Certains oiseaux sont dit « nicheurs » c'est-à-dire qu'ils fabriquent leur nid pour pondre puis pour nourrir leurs oisillons. Ce sont des espèces sédentaires. Au contraire les oiseaux « migrateurs » voyagent en fonction des saisons. Ils ont besoin de changer d'habitat pour passer l'hiver, se nourrir puis se reproduire.



Le Blongios Nain

C'est le plus petit des hérons d'Europe, assez rare et protégé, il élit domicile dans les roselières près des marais et des étangs. Cet oiseau migrateur se nourrit de poisson de surface, de batraciens mais également de petits insectes et de larves.



La grèbe huppée

Oiseau aquatique par excellence, elle passe sa vie à nager, à pêcher et fait des nids flottants le long des berges pour se reproduire. Les grèbes huppées se nourrissent de poissons, de mollusques, de crustacés, de têtards, de grenouilles et d'insectes aquatiques, ainsi que de quelques végétaux. La grèbe vole assez peu, uniquement par nécessité. De même, elle regagne très rarement la terre ferme, ces pattes écartées rendant ses déplacements difficiles !



Le balbuzard pêcheur

C'est un rapace pêcheur qui se nourrit principalement de poisson, il surveille sa proie à 20 ou 30m de hauteur avant de piquer et de s'immerger pour attraper son poisson. Autrefois espèce courante, le balbuzard pêcheur est devenu aujourd'hui rare et protégé.

Pour observer les oiseaux des marais mais également tous les animaux présents (chevreuils, ragondins, lapins, renards ...), rendez-vous dans les espaces naturels sensibles le long de l'Essonne. De très nombreux observatoires, accompagnés de panneaux explicatifs, sont installés pour pouvoir admirer la nature et ses habitants.

Des trésors naturels insolites



La Forêt des Grands Avaux

Avec ses 182 ha, la forêt des Grands Avaux est située sur le territoire de la commune de Champcueil, elle se compose de deux ensembles :

- À l'Ouest, le Massif du Buisson qui occupe plus de 100 ha, en bordure d'un plateau limité à l'Ouest par la vallée de l'Essonne et à l'Est par la vallée de l'Ecole.
- À l'Est, le Bois du Rocher du Duc, d'une surface d'environ 75 ha, qui couvre une butte de blocs rocheux.

On y retrouve un milieu naturel riche composé de platières gréseuses, landes à bruyères, mares et prairies. La flore rare et protégée est connue des botanistes depuis le XIX^e siècle. La végétation est typique des grès et sols sableux : chênaies à chênes pubescents, pédonculés, taillis de châtaignier, robiniers faux acacia, résineux. Sur un point élevé du massif du Buisson se dresse un ancien observatoire astronomique, la tour du Buisson,



construit en 1847 par le Docteur Lionnet. Propriétaire du château en contrebas, il y menait des expériences scientifiques. Cet édifice a été restauré en 1999. Ce point offre un panorama magnifique. Lors de votre promenade vous pouvez également partir à la recherche des gravures rupestres nichées au cœur des blocs gréseux.
Pour s'y rendre : plusieurs possibilités pour se rendre dans la forêt des Grands Avaux : se garer au Hameau de Beauvais.



Escalade

Bien connu des amateurs, le site de la forêt des Grands Avaux propose des blocs d'escalade de tous les niveaux. Côté Beauvais, Loutteville ou Télégraphe, de nombreux circuits et blocs sont à découvrir !

Pour s'y rendre : Plusieurs départs : Rue du Rocher du Duc ou D948 ou D75 à Champcueil.



Le Polissoir de Baulne

L'abri, où se trouve cet élément du Néolithique, possède une gravure murale. Le polissoir est inscrit aux Monuments Historiques depuis décembre 1984.

Le Polissoir de Cerny

Datant de la période Néolithique, ce polissoir se situe au lieu-dit « Les Rochettes » sur le chemin menant au Petit-Boinveau. Perdu dans les bois, il est difficile à repérer et se trouve sur la face supérieure d'un rocher. Il comprend une cuvette polie, une rainure et plusieurs petites surfaces polies.



Le saviez-vous ?

Polissoir : C'est une pierre à gros grain utilisée pour polir d'autres pierres notamment les haches utilisées au Néolithique.

À découvrir sur le territoire



Des Abris ornés

Dans la forêt des Grands Avaux à Champcueil.

Le Menhir de Champcueil

Ce menhir, situé dans les bois de Champcueil, possède une forme régulière verticale. Sa hauteur est de 2,1m. Il présente l'intérêt d'être situé près de 2 abris ornés dans la forêt des Grands Avaux avec lesquels il constitue un ensemble cohérent.

Le Menhir d'Itteville

Il est l'un des plus grands de la région parisienne. Sa hauteur hors sol est de 4m et son poids de 30 tonnes. Il est connu sous le nom Païen de Roche à Gentil. Il aurait été renversé lors du Concile de Tours en 567. Suite à des travaux de prospection en 1993, il a retrouvé sa position d'origine.



Des Carrières de grès à La Ferté Alais et à Champcueil

En découvrant le sentier des carrières sur la commune de La Ferté Alais, vous aurez un bel aperçu de l'exploitation du grès au cours des siècles.

Sites géologiques remarquables du Val d'Essonne !

La Sablière d'Orgemont située à Itteville et la Sablière du Tertre à La Ferté Alais témoignent d'une période particulière et date de -30 millions d'années. Ces espaces abritent des sables, des grès, des fossiles qui datent de la dernière transgression marine dans le Bassin Parisien. Les scientifiques ont pu dater cette période particulière appelée le Stampien (de Stampae = Étampes) et ainsi déterminer l'évolution du territoire à travers sa biodiversité et ses paysages. Après le retrait de la mer, le paysage est devenu marécageux, laissant entrevoir de grandes steppes d'une part et des eaux peu profondes d'autre part. Si de nombreux fossiles de lymnées sont présents dans ces sablières, les scientifiques ont également retrouvé des restes de crocodiles, de mammifères marins et même de rhinocéros. Mais ce qui caractérise les deux sablières du Val d'Essonne ce sont également les épaisses couches de sables qui les constituent. Outre les calcaires et les marnes, les sables de Fontainebleau sont



caractéristiques des lieux : très blancs, ils sont extrêmement riches en silice (95%). La Sablière du Tertre abrite 40m de Sable de Fontainebleau. Parfois des couleurs ocres ressortent de ces sables, indiquant la présence de différents restes et de sables ferrugineux.

Si la Sablière d'Orgemont a été révélée par des fouilles géologiques et paléontologiques en 2017, la Sablière du Tertre est connue depuis plusieurs siècles. Les habitants de La Ferté Alais l'ont exploité plusieurs années pour son sable, en complément des blocs de pierre des carrières situées un peu plus en amont.

Pour s'y rendre : Rendez-vous au chemin d'Orgemont à Itteville et rue Georges Hautot (derrière la gare) à La Ferté Alais pour découvrir ces 2 espaces touristiques et pédagogiques.

En plus : L'Espace de la Justice, situé sur le plateau de La Ferté-Alais au dessus de la Sablière du Tertre, est un Espace Naturel Sensible classé et recensé également Z.N.I.E.F.F (Zones Naturelles d'Intérêt Ecologique, Faunistique et Floristique). Son paysage particulier vous dépayse totalement !



Le cresson

spécialité du Val d'Essonne



Le cresson de fontaine est un des produits traditionnellement cultivés dans les vallées de l'Essonne, de l'École et de la Juine. L'Essonne est le premier département producteur avec 40% de la production nationale. L'implantation de ce type de culture dans le Gâtinais français est très ancienne. Le cresson de fontaine est classé au patrimoine immatériel mondial de l'UNESCO.

La première cressonnière s'est implantée à Vayres-sur-Essonne en 1856. Il s'agit de la cressonnière Sainte-Anne, toujours en activité. A la fin du XIX^e siècle, d'autres cressonnières se sont implantées dans les villages voisins.

Le mot de cresson, qui vient de *creescere* (croître), est appliqué aux plantes de la famille des crucifères qui poussent rapidement. On peut donc trouver sous ce nom le cresson de fontaine (cultivé dans de l'eau courante pure), le cresson alénois (petites feuilles), le cresson de terre (appelé aussi roquette des jardins), le cresson des prés, etc. Dès l'Antiquité, on avait remarqué les qualités de cette plante qui poussait à proximité des sources et des fontaines. En effet, le cresson contient plus de fer que les épinards et plus de vitamine C que les agrumes !

Cressonnière de Montmirault

Marek Musz

RD 191 - 91590 CERNY - Tél. : 06 64 56 19 54

Ouverture : mardi, jeudi et samedi de 9h à 15h

Cressonnière de la Fontaine sucrée

Jean-Michel Lesage

3 rue de Nangeville
91590 D'HUISON-LONGUEVILLE
Tél. : 06 81 84 15 23

Vente de cresson et produits de saison bio en libre service

Ouverture : samedi matin

Le cresson de fontaine est une plante vivace qui forme des pousses rampantes au fond de l'eau, puis des tiges creuses qui se dressent hors de l'eau à l'extrémité des rameaux.

Les tiges sont étalées, et peuvent dépasser deux mètres de long.

Les feuilles sont composées de cinq folioles ovales plus ou moins arrondies, la foliole terminale étant plus grande que les autres. Les petites fleurs blanches à anthères jaunes apparaissent en grappes terminales tout l'été, de juin à septembre. Le fruit est une silique de 1 à 2 cm de long, linéaire ou linéaire-oblongue.

La silique renferme de petites graines brun rouge, ovales, sur deux rangs dans chaque loge de la silique.



Cressonnière du Marais Saint-Pierre

Marcel Lucas

Rue de la Mothe
91590 D'HUISON-LONGUEVILLE
Tél. : 06 80 33 61 89

Ouverture : sur RDV

Cressonnière Sainte-Anne

Mikael Morizot

Rue de l'Église - 91820 VAYRES-SUR-ESSONNE
Tél. : 06 74 99 12 70

www.cressonnièresaintanne.com

Ouverture : tous les jours de la semaine



Le cresson en Essonne représente 40 % de la production nationale. Une richesse locale !

Le saviez-vous ?

« James Cook, célèbre explorateur et cartographe britannique du XVII^e siècle, qui explora notamment l'océan Pacifique, aurait lutté pour lui et son équipage contre le scorbut grâce au cresson. Provoqué par une carence en vitamine C, cette maladie a pu être soignée durant ses expéditions grâce au cresson de fontaine qui est un excellent antiscorbutique avec sa teneur particulière en vitamine C ! »

Velouté de cresson



- 1 belle botte de cresson
- 3 pommes de terre
- 1 oignon et 1 feuille de laurier
- 1L de bouillon
- 40g de beurre
- 10 cl de crème fraîche
- muscade
- sel, poivre

Préparation

- Trier et nettoyer le cresson puis éliminer les grosses tiges. Hacher le grossièrement
- Eplucher et couper finement les pommes de terre. Peler et émincer l'oignon.
- Mettre tous les ingrédients dans une casserole, ajouter le laurier. Saler et poivrer la préparation.
- Ajouter le beurre et verser le bouillon. Porter à ébullition puis couvrir et laisser mijoter à feu doux 30mn.
- Mixer le tout en prenant le soin de retirer le laurier avant.
- Réchauffer sur le feu, ajouter la crème et la muscade.

Dégustez c'est prêt !

Destination patrimoine

Découvrir le patrimoine c'est apprendre à connaître les lieux et les générations qui l'ont construit ou entretenu. Le territoire du Val d'Essonne est chargé d'histoire.

Parcs et châteaux

Château et parc du Saussay à Ballancourt-sur-Essonne

91610 Ballancourt-sur-Essonne
Tél. : 01 64 93 28 05
<https://sites.google.com/site/chateaudusaussay>
bourbon.busset@gmail.com

Le château du Saussay est, en fait, composé d'un ensemble de deux châteaux du XVII^e et XVIII^e siècles se faisant face à l'entrée d'un parc romantique entouré d'eau. Le parc à la française d'une dizaine d'hectares, créé au XVII^e siècle, et dont il reste le grand miroir, les douves et la grande perspective, a été redessiné par le paysagiste Duchêne au début du XX^e siècle. En 1968, Jacques de Bourbon Busset, Académicien, en fit don à ses enfants, actuels propriétaires.

Visite guidée :

- Château et Parc : 7 € (gratuit - 12ans), 6 € pour les groupes de plus de 20 personnes (groupe sur demande)
- Parc seul : 4,5 €
- Ouverture : 01/04 au 01/10, les dimanches et jours fériés. Tous les jours de septembre à partir du 1^{er} dimanche. Ouvert toute



l'année sur rendez-vous pour les groupes.

• Horaires : 14h-18h

Pour s'y rendre : Avenue Guillemette de Bourbon Busset puis direction du château indiqué.

Le château et le parc sont inscrits à l'Inventaire Supplémentaire des Monuments Historiques.

Château et Parc de Montmirault à Cerny

Aujourd'hui disparu, le château fut jadis l'abbaye de Villiers, d'abord maison des moines, puis couvent de femmes. Il est maintenant occupé par le lycée d'enseignement professionnel Alexandre-Denis.

Une partie du parc de 17 ha, devenue propriété communale, est ouverte à tous. Les anciens propriétaires du Parc y ont planté des essences exotiques suite à leurs nombreux voyages à l'étranger.

Pour s'y rendre : Prendre la RD191 en direction d'Etampes, tourner à gauche au niveau du lycée professionnel.



Parc de Villeroy à Mennecey

Ce parc communal de 108 ha doit son prestige à son alignement de Séquoias géants (âgé d'environ 150 ans) le plus long d'Europe ainsi qu'à son allée de Hêtres pourpres. On y recense plus d'une quarantaine d'espèces forestières. Sont présentes également des ruines plus ou moins anciennes : ruines de château, abreuvoir pour les chevaux du XVI^e, double entrée ornée d'un saut-de-loup de 1891, le grand réservoir situé en partie dans le parc du XVII^e ainsi qu'une glacière du XVIII^e.

Vous pouvez également visiter, sur RDV, le système hydraulique du château. Datant du XVII^e siècle, il était destiné à alimenter l'ensemble du Domaine.

Tél. : 01 64 57 07 82

Port. : 06 82 36 05 13

Ouverture : tous les jours d'octobre à juin de 7h30 à 19h, juillet à septembre de 7h30 à 20h.

Pour s'y rendre : deux accès possibles, au bout de l'avenue Darblay, ainsi que sur la RD191 au niveau de la piscine.



Château d'Echarcon à Echarcon

Datant du XVIII^e siècle, il a subi de nombreuses modifications au cours des XIX^e et XX^e siècles mais conserve son Nymphée exceptionnel du XVIII^e siècle classé Monument Historique. Un pavillon de chasse accompagne le château, il est situé sur la butte d'Echarcon et domine toute la vallée.

Pour s'y rendre : rue des Sablons (Propriété privée non visitable).

Manoir de l'Épine à Itteville

Le portail du manoir, datant du XVI^e au XVIII^e siècle, permettait le passage des charrettes fourragères vers la ferme et la circulation des marchandises vers le moulin qui se trouve dans le domaine, se distingue par son caractère monumental et ses caducées représentant l'emblème du commerce.

De même, le colombier typique du manoir du XVIII^e siècle est, comme celui de L'Épine, cylindrique.

Vous pouvez aussi voir le pont et les douves datant du XV^e siècle.

Pour s'y rendre : av du Général Leclerc. (Propriété privée non visitable).



D'églises en églises

Eglise Saint-Prix d'Auvernaux

L'église, datant du XII^e siècle, est placée sous le double patronage de Saint-Prix et de Saint-Blaise. Elle est pourvue d'une porte d'accès latérale en plein cintre et la simplicité de la décoration extérieure s'explique en partie par l'emploi du grès de pays pour la construction.

Chapelle Saint-Blaise À Ballancourt-Sur-Essonne

En 1159, la Chapelle Saint-Blaise est rétrocédée de l'Abbaye de Maurigny à l'ordre des Templiers. En 1312, elle passe à celui des Hospitaliers de Saint-Jean de Jérusalem et devient une commanderie en 1356. Partiellement détruite au début des années 1800, il ne subsiste que quelques vestiges du chœur de la Chapelle sur le chemin de la Commanderie.

Eglise Saint-Martin de Ballancourt-sur-Essonne

Cette église remplace en 1868 l'édifice antérieur doté d'un chœur et d'un sanctuaire du XIII^e siècle, les autres parties étant des XV^e et XVI^e siècles. La conservation de ce premier édifice nécessitant des travaux trop importants de restauration, la commune a choisi de la démolir et d'en construire une nouvelle.

Eglise Saint-Etienne de Baulne

Le principal attrait de cette église réside dans les superbes chapiteaux ouvragés. Même si nous n'avons pas de certitude, la construction de cette église semble débuter au XI^e siècle sur l'emplacement d'une ancienne chapelle édifiée au V^e siècle.



Eglise Saint-Pierre de Cerny

La construction s'étale de 1230 à 1247 et se serait poursuivie après les guerres de religion au XV^e siècle. Cependant d'importants travaux effectués entre 1850 et 1860 modifièrent son aspect d'origine. La particularité de cette église s'exprime dans le porche de l'église, auvent formé de quatre colonnes monolithiques en grès de style dorique.

Eglise Notre-Dame-De- L'assomption de Champcueil

Cette magnifique église a pour origine un édifice préroman. Les vestiges d'une abside semi circulaire ont été repérés sous le rond-point du chœur. Les dispositions principales de l'église datent du XII^e siècle, fortement modifiées au XIII^e siècle avec la construction d'un nouveau chœur. Le porche, adossé à la façade occidentale, a été construit à une période indéterminée. Le clocher est doté de 7 cloches, dont 2 sont protégées. Le chœur est composé d'un sanctuaire en hémicycle à 5 travées entouré par un déambulatoire. L'église et une partie de son mobilier sont classées en tant que Monuments Historiques.

Eglise Saint-Symphorien de Chevannes

L'ensemble d'origine (XII^e, XVII^e siècle) est conservé, mais le clocher et le frontispice ont été reconstruits au XIX^e siècle.

Eglise Saint-Pierre-Es-Liens de D'Huison-Longueville

L'église Saint-Pierre-es-Liens (ou aux-Liens) du XII^e siècle est située au cœur du hameau de D'Huison. Elle a eu une restauration du XVII^e au XVIII^e siècle. De plus, en 1986, il y a eu une découverte importante de 3 magnifiques statues en bois polychrome.

Eglise Saint-Martin d'Echarcon

La construction de l'église débute au XII^e siècle par le clocher-tour carré et le chœur est bâti au XVIII^e siècle. Le cimetière est situé de part et d'autre de l'église.

Eglise Saint-Remy de Fontenay-le-Vicomte

Cette église du XII^e siècle, est un exemple de transition entre le roman et le gothique. A cette époque, elle comportait vraisemblablement une seule nef voûtée, le chœur et le clocher. Les contreforts ont été rajoutés ultérieurement. L'église abrite plusieurs pierres tombales intéressantes et une cloche dont l'inscription témoigne d'une reconstruction du XV^e siècle. Une partie de son mobilier est classée en tant que Monument Historique et une autre partie est inscrite à l'Inventaire Supplémentaire des Monuments Historiques.



Zoom sur l'Orgue de Champcueil

L'Orgue de Champcueil a été construit en 2008 dans l'atelier de la manufacture d'orgues Thomas, établie en Belgique à Ster-Fercorchamps. Il est le fruit d'un long cheminement collaboratif entre l'association Musique et Patrimoine à Champcueil, les Bâtiments de France et la municipalité de Champcueil. Cet instrument, situé en fond de nef, s'inscrit parfaitement au-dessus de l'ancien retable (meuble classé du XII^e siècle) et occupe une place privilégiée pour son rendu sonore. Il a été pensé dans l'esprit franco-flamand du XVII^e siècle permettant ainsi une large possibilité d'interprétation du riche patrimoine prébaroque. Plusieurs concerts sont organisés toute l'année ainsi qu'un festival d'orgue en septembre.

www.musiqueetpatrimoine.com

Eglise Saint-Firmin de Guigneville-sur-Essonne

Cette église du XII^e siècle a subi des transformations successives faites entre le XII^e et le XVI^e siècle, tout en respectant le caractère roman d'origine.



Eglise Saint-Germain d'Itteville

Cette église présente des traces des XI^e, XIII^e et XV^e siècles et son style général est de la période de transition du Roman et au Gothique. Elle sera dédiée et consacrée à Saint-Germain le 18 août 1538. Elle possède une nef à 7 travées, des bas-côtés voûtés d'ogives et des colonnes à chapiteaux.

Une fresque représentant un « Christ en Majesté » bénissant, occupe les deuxième et troisième travers du chœur.

Chaque pile de la nef porte la croix des Templiers.

A noter également : sur la façade de l'édifice, un sceau en plomb marque le niveau d'altitude du bourg. Une partie de son mobilier est classée en tant que Monuments Historiques et une autre partie est inscrite à l'Inventaire Supplémentaire des Monuments Historiques.

Eglise Notre-Dame de La Ferté-Alais

Cette église fut construite au XI^e siècle. Elle est construite sur l'ancienne église datant du XI^e siècle dont la toiture était soutenue par une charpente en bois et qui n'avait ni clocher, ni absidiole. Il en subsiste de petits contreforts extérieurs. Les modifications apportées n'ont pas touché les dimensions de l'édifice mais l'élévation. La nef s'élance vers le ciel grâce à son clocher et sa haute flèche octogonale en pierre. La commune étant située sur le Chemin de Saint-Jacques de Compostelle, la porte en bois est parée d'une représentation du Saint. Cette église et une partie de son mobilier sont classées Monuments Historiques. Une autre partie de son mobilier est classée à l'Inventaire Supplémentaire des Monuments Historiques.



Eglise Saint-Martin de Leudeville

L'église Saint-Martin, dont l'origine remonte probablement au Moyen-Âge, est constituée d'éléments datant de différentes époques. Le porche, les colonnes et les chapiteaux sont des XI^e et XII^e siècles, certaines parties ont été reconstruites après la guerre de Cent Ans au XV^e et XVI^e siècles et la sacristie date du XVII^e siècle.



Eglise Saint-Pierre de Mennecy

Même si la date de la consécration de l'église n'est pas connue, son architecture permet de dater sa fondation au XIII^e siècle. Vous trouverez également un cul-de-lampe, orné d'une face humaine, probablement antérieur à la construction de l'église du XIII^e siècle, peut-être le vestige d'un édifice primitif.

Eglise Saint-Lubin de Nainville-les-Roches

Cette église a été reconstruite après la révolution, sur un lieu de culte déjà dédié à Saint-Lubin.

Eglise Saint-Jacques d'Ormo

Le frontispice, la porte, la fenêtre et les contreforts sont conservés de l'église primitive (XII^e siècle). Celle-ci est remaniée au XIX^e siècle, le chœur et les deux bas côtés originels étant alors supprimés. L'édifice actuel à l'aspect d'une chapelle.

Eglise Notre-Dame-de-Bon-Secours d'Orveau

L'église Notre-Dame-de-Bon-Secours a été édifiée sur les ruines d'une première église du XII^e siècle détruite lors de la guerre de Cent Ans. Elle date maintenant du XVI^e siècle. Un cadran solaire est encore visible sur la façade de l'église.



Eglise Saint-Caprais de Saint-Vrain

Cette église gothique du XIII^e siècle a subi de nombreuses transformations. En effet, le chœur et la nef sont inversés, l'ensemble se dressant au centre de l'édifice. L'église renferme un reliquaire en bois doré datant de la fin du XVII^e siècle.



Eglise Saint-Martin-de-Tours de Vayres-sur-Essonne

L'église Saint-Martin-de-Tours est du XIII^e siècle et fut restaurée au XIX^e siècle. La chapelle abrite 3 dalles funéraires des anciens seigneurs de Vayres. L'une d'elle est classée Monument Historique depuis 1911.

Eglise Saint-Germain de Vert-le-Grand

L'église paroissiale de Vert-le-Grand, est dédiée à Saint-Germain de Paris et date du XI^e siècle. Il reste en effet dans le chœur de l'église Saint-Germain quelques chapiteaux de piliers qui datent du XIII^e siècle ou de la fin du XII^e et les piliers tonds qui paraissent bâtis vers le temps de Saint-Louis ou de son fils.

C'est aux XII^e et XIII^e siècles qu'ont été construits la nef et le chœur de l'église de Vert-le-Grand, les paroissiens ont commencé à reconstruire la tour en 1469. Les travaux s'achèveront en 1520.

L'une des modifications les plus notables concerne son entrée. Un porche situé dans le bas-côté sud dont il reste des traces, permet d'entrer dans l'église. Vers 1843, ce porche est condamné, l'accès se fait par un perron ouvert sur un portail, situé directement sur le clocher monumental. Le clocher consiste en une tour carrée épaulée de contreforts, percée de baies géminées, il est considéré comme l'un des plus hauts de la région (32 m) juste après celui de Mennecy.

Eglise Saint-Martin de Vert-le-Petit

L'église date du XII^e siècle mais le chœur et la nef ont fait l'objet d'une reconstruction au XIII^e siècle. L'architecture intérieure est épurée et l'édifice ne comporte pas de galeries. A proximité de l'église, l'ancien presbytère a été la maison du célèbre bourreau Sanson.

Musée volant Salis

Joyaux du Val d'Essonne

Quand Blériot traverse la Manche en 1909, il détermine la vocation de Jean-Baptiste Salis pour l'aviation.

En suivra une riche carrière aéronautique : pilote et moniteur pendant la guerre de 1914-1918, pilote de démonstration, pilote du 1^{er} ministre de l'air, avionneur et restaurateur... A l'âge de 59 ans, il réalise son rêve de gamin : traverser la Manche, avec un Blériot qu'il a restauré. Vingt ans plus tard, son fils Jean en fait de même et en 2009, c'est au tour d'Edmond, l'un des petits-fils, de revivre la même émotion, à 40 ans, avec le Blériot XI familial, à l'occasion du centenaire de cet évènement historique.

La passion de la technique, le goût de l'aventure, la volonté de transmettre leur savoir-faire et de continuer d'apprendre ont conduit trois générations Salis à se consacrer à l'aviation ancienne sur un petit aérodrome pour en faire un lieu singulier où l'on conjugue exigence, audace, loisirs-plaisirs, culture et émotions...

En effet, du Blériot des débuts de l'aviation, Jean Salis a, au fil du temps, étoffé la collection, des avions qui ont jalonné la carrière de son père Jean-Baptiste : la guerre de 1914-1918, l'aviation sportive, les débuts du voyage aérien, la deuxième guerre mondiale.

Près de 70 avions de collection sont aujourd'hui basés sur le site et présentés régulièrement en vol, en particulier pour la grande fête annuelle de Pentecôte.

Parallèlement, la collection s'est enrichie de l'apport des associations et des collectionneurs privés qui l'ont rejointe :

- **L'Amicale Jean-Baptiste Salis,**
- **Mémorial Flight,**
- **Forteresse Toujours Volante,**
- **les Casques de Cuir.**

Ne manquez pas le grand Meeting aérien "Le temps des Hélices", organisé par l'Amicale Jean-Baptiste Salis tous les ans pendant le week-end de Pentecôte.

Le Musée Volant Salis vous propose de découvrir une véritable fresque vivante de l'aviation avec une cinquantaine de ces appareils vous racontant l'aventure des hommes et des machines.

Le saviez-vous ?

Dès 1962, les avions de cette impressionnante collection ont été utilisés pour des tournages de films. Depuis lors, plus de 200 films ont vu la participation des avions et des pilotes de Salis Aviation, certaines scènes étant même tournées sur le site de l'aérodrome : le Jour le plus long, le mur de l'Atlantique, l'As des As, Indiana Jones et la dernière croisade, Lucie Aubrac, les femmes de l'ombre et plus récemment Belle et Sébastien 2 !



Musée volant Salis



Aérodrome JB SALIS
91590 CERNY
Tél. : 01 64 57 52 89
www.musee-volant-salis.com
contact@musee-volant-salis.fr

Ouverture :


tous les jours de la semaine (9h30-12h et 14h-17h) et le week-end (9h30-12h et 14h-18h). Jours fériés 14h-17h.
Fermeture annuelle de mi-novembre à mi-mars.

Désormais les visiteurs peuvent parcourir 6000m², répartis sur 5 halls :

- Les pionniers et la guerre de 1914-1918
- Les débuts du voyage aérien
- La collection Morane Saulnier
- Mémorial 1939-1945
- L'aviation sportive et de loisirs

Pour ne citer qu'eux, venez admirer ces avions mythiques :

Blériot XI, Fokker DVII, Piper Cub J-3, Polikarpov PO-2, Skyraider AD-4N, JU-52, l'incontournable B-17.



Au fil de l'eau



L'eau est une caractéristique dominante du territoire de la Communauté de Communes du Val d'Essonne : étangs, marais, rivières Essonne et Juine, rus... Ce patrimoine naturel a été domestiqué par l'Homme et on retrouve donc de nombreux ouvrages liés à la maîtrise de l'eau : moulins, aqueducs, lavoirs et puits.



Aqueduc de la Vanne

L'Aqueduc de la Vanne et du Loing, construit entre 1867 et 1874, dans le cadre des grands travaux du Baron Haussmann, achemine vers Paris (réservoir Montsouris) une eau potable captée dans la Vanne depuis l'Yonne. Cette canalisation, longue de 157 km, reste une réalisation extraordinaire, les eaux coulant par le simple fait de la déclivité créée par l'architecte. Cet aqueduc est bien visible sur Champcueil et Chevannes et poursuit sa route en souterrain sur Mennecy et Ormoy.



Les aqueducs

Aquae signifie eau
Ductus dérivant du mot *ducere* signifie conduire



Les Moulins

Dès l'époque médiévale, de très nombreux moulins hydrauliques se sont installés le long de l'Essonne jusqu'à Corbeil-Essonnes. Le territoire de la CCVE en conserve plusieurs de différentes époques et fonctions, notamment à Ballancourt-sur-Essonnes, Echarcon, Itteville et Ormoy.

Leur état de conservation est très variable mais le moulin du Gué situé entre Baulne et Itteville fonctionne toujours et produit aujourd'hui des farines de céréales de grande qualité.

Moulin des Rayères à Ormoy

Le moulin des Rayères, est un ancien moulin à farine, exploité jusqu'à la fin du XIX^e siècle. Il est propriété de la commune depuis 1994.

Moulin du Saussay et Moulin de la Brière à Itteville

Jadis deux grands moulins se situaient à Itteville (un sur la Juine et un sur l'Essonne) mais ils sont aujourd'hui laissés à l'abandon.

Les puits

Les communes situées le long de l'Essonne et de la Juine sont dotées de nombreux puits. Ils présentent un intérêt architectural du fait de leurs formes variées : couverts ou en dôme.

Puits Capet à Itteville

La commune possède encore un très grand nombre de puits, qui rappellent l'époque où ils étaient l'unique moyen d'avoir de l'eau pour les besoins agricoles et domestiques.

Pour s'y rendre : Place Charles-de-Gaulle, derrière le bâtiment de la municipalité.

D'autres puits à voir :

- Rue de l'Enfer
- Rue Saint-Gombert
- Route de Bouray



Zoom sur Les Lavoirs publics

Apparus à la fin du XVIII^e siècle, l'implantation des lavoirs devient obligatoire au XIX^e siècle, pour palier les problèmes d'hygiène et lutter contre les grandes épidémies. Il en existe de trois sortes : de rivière, de source et de mare. Vous trouverez des lavoirs au sein des communes d'Auvernaux, Ballancourt-sur-Essonnes, Cerny, Echarcon, Fontenay-le-Vicomte, La Ferté-Alais, Saint-Vrain, Vert-le-Grand et Vert-le-Petit.



Des curiosités historiques et technologiques

Roches du Père la Musique à Ballancourt-sur-Essonne



Celui que l'on nommait "le Père la Musique" était Louis Guerton (1777-1870), violoniste qui a bâti sa réputation au cours des fêtes populaires. Entre 1859 et 1869, Louis Guerton a gravé au burin sur de nombreuses roches, l'histoire de Ballancourt et de la France. Les Roches du Père La Musique constituent un témoignage étonnant.

Pour s'y rendre : Les Roches se trouvent à proximité immédiate du GR11 qui part en direction de Champcueil. Rue Louis Guerton, traverser la RD 191 et suivre le chemin qui traverse la plaine. Au croisement, prendre à gauche jusqu'à l'orée du bois ou il faut à nouveau tourner à gauche. Suivre le sentier jusqu'aux roches.



Borne Géodésique de Champcueil

Cette curieuse colonne s'élève en plein champ sur le point culminant du plateau. Elle fut utilisée autrefois comme repère de triangulation géodésique pour l'élaboration de cartes topographiques. L'abbé Picard, installé dans la ferme de Malvoisine, y effectua des calculs qui aboutirent à la définition du mètre.

Pour s'y rendre : à pied, GR11 au départ de Ballancourt-sur-Essonne. En voiture, prendre la D153 au départ de l'Hôpital de Champcueil et prendre la première à droite en direction de la ferme de Malvoisine.

Tour du Buisson à Champcueil

Sur un point élevé du massif de Beauvais se dresse cet ancien observatoire astronomique construit par le docteur Lionnet et sa femme, descendante de la famille Bréguet. Propriétaire du Château du Buisson en contrebas, ils y menaient des expériences scientifiques. Cet édifice a été restauré par le Conseil départemental en 1999.

Pour s'y rendre : GR11 au départ de Beauvais.

Vestige du Télégraphe Chappe à Champcueil

Ces ruines, qui s'élevaient à plus de 5 mètres, correspondent à une tour de la ligne télégraphique Paris-Lyon qui fonctionna de 1805 et 1850 pour la transmission de messages à l'aide d'un pendule articulé situé à son sommet. Elle recevait les messages d'autres édifices situés au nord à Vert-le-Grand et au sud à Fleury-en-Bière et Noisy-sur-Ecole.

Pour s'y rendre : Elles se trouvent sur le promontoire dominant le hameau de Beauvais. Prendre le GR11 au départ de Beauvais.

Chapelle Nitot à Echarcon

Edifice situé en partie centrale du cimetière en l'honneur de François-Renault Nitot (1779-1853), joaillier atitré de Napoléon 1^{er}. La famille Nitot crée les bijoux qui offriront à l'empire français faste et pouvoir. Il dessinera et sertira la couronne du sacre de Napoléon, le manche de son épée ainsi que bon nombre d'autres parures pour la Cour. François-Renault Nitot reprendra la joaillerie de son père en 1809 et continuera son activité jusqu'à la chute de l'empire en 1815. L'exil de Napoléon motive Nitot, fervent Bonapartiste, à se retirer de la bijouterie. A sa retraite, il vient s'établir à Echarcon. Le 19 janvier 1853, Nitot s'éteint dans son château d'Echarcon à l'âge de 74 ans. Une chapelle est élevée au cimetière et financée par les habitants du village unanimes en remerciement de ses bienfaits.



Le Four à Chaux de La Ferté Alais

Le four à chaux est une construction successive dont la dernière période remonte à 1876. A cette époque, Modeste Loyer, entrepreneur en bâtiment, demande l'autorisation de construire un four à chaux permanent, qui s'adjointra à celui déjà existant, au lieu-dit Le Fourneau. L'une des conditions imposées à l'époque par la municipalité est que le four soit éloigné de 700m de toute habitation. La cuisson d'un calcaire pur permet d'obtenir la chaux vive par libération du gaz carbonique. Cette transformation est réalisée à une température de 900°C. La cuisson du calcaire terminée, on laisse refroidir le tout dans des barils à l'abri de l'humidité. C'est un site remarquable et unique dans la mesure où rare sont les doubles fours à chaux.

Pour s'y rendre : une fois à La Ferté Alais, prendre la D83 en direction de Soisy-sur-Ecole (monter sur le plateau). Vous trouverez le four à chaux à votre gauche.



L'Obélisque de Saint-Vrain

Louis Duval de l'Épinoy, marquis de Saint-Vrain entre 1747 et 1769, fit ériger l'Obélisque en 1750 sur son Domaine. Cet obélisque a été réalisé en hommage aux travaux des Cassini, qui avaient mis au point un système de mesures permettant la réalisation de la carte géodésique de France.

Pour s'y rendre : à proximité de la salle Beldois, en lisière des champs et de la Forêt Régionale de Saint-Vrain.




Notes
de voyages



A series of horizontal dotted lines for writing notes.



Carnet
d'adresses



Avoir tout sous la main,
sans fil ou connexion, c'est encore
la meilleure façon de trouver
la bonne adresse !

Équitation

Poney Club de Rêve

Ecurie du Saussay
21 avenue Guillemette de Bourbon Busset
91610 BALLANCOURT-SUR-ESSONNE
Tél. : 01 64 93 34 36
Port. : 06 45 30 04 07 ou 06 23 67 63 12
<https://poneyclubdereve.ffe.com>
poneyclub.reve@free.fr

Ecurie Thuegaz

27 rue de la salle
91540 FONTENAY-LE-VICOMTE
Tél. : 01 64 57 04 18
www.chfontenay.online.fr
ecurie.thuegaz@orange.fr

Club hippique de l'Étoile Blanche

21 rue Paul Cézanne
91540 MENNECY
Tél. : 01 64 57 15 69
etoileblanche91@aol.com



Ecuries de la Boissière

Route de La Ferté-Alais
91590 ORVEAU
Tél. : 01 64 57 58 77
Port. : 06 72 00 55 65
www.ecuries-boissiere.com
ecuriesboissiere@gmail.com

Ranch Josuah

Route de Leudeville
91810 VERT-LE-GRAND
Tél. : 01 64 56 09 31
Port. : 06 77 85 30 74
www.ranchjoshua.fr
ranchjoshua@sfr.fr

Aglae et Bucephale

Ferme du soleil
91710 VERT-LE-PETIT
Tel. : 01 69 90 55 07
Port. : 06 03 45 22 63
www.aglae-bucephale.ffe.com
chdssoleil@gmail.com

Porcelaine

PORCELAINE de Mennecey

Le porcelainier Barbin s'installe dans le village de Mennecey en 1748. On parle alors de la "manufacture de porcelaine de Villeroy établie à Mennecey", avec une production s'élevant à environ 200 pièces produites par jour dans les moments les plus prospères. La manufacture fournit alors une clientèle composée de marchands faïenciers et d'artisans, de miroitiers ou de couteliers.

L'entreprise, à caractère familial, dure jusqu'en 1765, année de la mort des fondateurs. La jeune veuve Barbin loue le fonds de commerce à Jacques et Jullien, les entrepreneurs de la manufacture de faïence japonnée de Sceaux.

Les pièces menneçoises présentent une couverte stannifère puis plombifère, décorées de fins motifs. C'est vers 1750 que l'expression orientale et les lambrequins sont abandonnés pour faire place à un style européen, dans lequel les bouquets dominent. On retrouve néanmoins des décors de fruits, d'oiseaux, de paysages. Le bouton de fleur ou le fruit, servant à la préhension des couvercles, le trait rose mauve, l'or au bord et au contour des objets, permettent de reconnaître les pièces menneçoises banales, comme les pots à jus ou les pots à pommade.

La tabatière a été particulièrement fabriquée dans de nombreux styles variés en forme et décors.

C'est au cours du XIX^e siècle, lorsque la porcelaine dure est fabriquée de façon intensive, que l'on commence à s'intéresser à ces anciennes productions qui deviennent alors de véritables œuvres d'art très recherchées.

C'est ainsi que l'on trouve aujourd'hui des pièces de Mennecey dans tous les grands musées de céramique du monde, mais

aussi dans les plus importantes collections privées. En 2001, la collection communale de la ville de Mennecey a été classée au titre de Monument Historique.

La porcelaine de Mennecey est visible en mairie de Mennecey sur rendez-vous.

Tél. : 01 69 90 80 30

Ouverture : se renseigner en Mairie centrale



Balade aérienne

Prenez de l'altitude !



Aero Vintage Academy



Aérodrome de Cerny-La Ferté Alais
91590 CERNY

Tél. : 01 64 57 52 89

www.aero-vintage-academy.fr
contact@aero-vintage-academy.fr

Toute l'année baptême de l'air et cours de pilotage à bord d'avions rétros. 4 appareils sont disponibles pour prendre son envol.

Le Travel Air, biplan de 1928, permettant l'emport de 2 passagers pour une balade bucolique. Les trois appareils suivants proposent une balade, une initiation au pilotage et de la voltige : Boeing Stearman : biplan de 1940, le North American T6 : avion d'école de 1940 et le North American T-28 avion d'école de chasse de 1953.

ABC Hélicoptères

Aérodrome de Cerny-La Ferté Alais
91590 CERNY

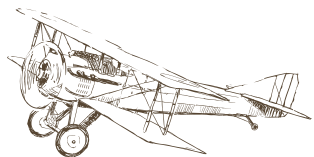

Tél. : 01 69 90 14 18

www.abchelico.com

info@abchelico.com

Vol à la demande pour baptême de l'air ou visite.

Votre région comme vous ne l'avez jamais vue, du ciel, en hélicoptère, offrez-vous un moment privilégié. Offrez à vos proches un cadeau d'exception avec l'initiation au pilotage dans le cadre mythique de l'Aérodrome de Cerny.



Loisirs

La Cerisaille - Ball Trap

Chemin Montoir
91590 GUIGNEVILLE-SUR-ESSONNE

Tél. : 01 64 57 95 59 / 01 64 57 81 62

www.lacerisaille.com

Stand de Ball-Trap et chasse

Ouverture : Lundi et mercredi : 14h-19h

Samedi : 9h-12h30 et 14h-19h

Dimanche : 9h-12h30

Ouverture possible pour les autres jours et en groupe.

Golf de Chevannes - Menecy

Chemin de l'Avenue
91750 CHEVANNES

Tél. : 01 64 99 88 74

www.golfdechevannes.fr

legolfdechevannes@wanadoo.fr

Le Golf de Chevannes-Menecy est un parcours tout en contraste de 18 trous. Dessiné par l'architecte Antoine d'Ormesson, ce parcours offre une accessibilité à tous les niveaux de jeux, du plus haut index au plus bas. Initiation au golf gratuite tous les week-ends sur réservation. Parcours de 9 trous pour les débutants. Ouverture : tous les jours du 10 janvier au 20 décembre.



Outpaintball Loisir

Chemin des Fourneaux (D449)
91 590 CERNY

Tél. : 06 50 91 87 38

www.outpaintballloisir.com
outpaintball@gmail.com

Ouverture : week-ends 10h-18h (ou tombée de la nuit l'hiver). Groupe sur réservation en semaine.

Paintball Select Park

91610 BALLANCOURT SUR ESSONNE
Accès via Rue de Boigny 91590 BAULNE

Tél. : 09 81 33 65 85

www.paintball-select-park.com

Ouverture : tous les jours de 10h à 19h. Uniquement sur réservation. 6 hectares de terrain et de nombreux terrains à thème.

Ferme pédagogique



La Grange aux Moines

3 RD 83 / Plateau du Tertre
91590 LA FERTE ALAIS

Tél. : 01 64 57 71 75 / 06 71 01 50 78

La Ferme de la Grange aux Moines vous accueille sur près de 12ha de terrain. Le cheptel, composé de chèvres, brebis, volailles, lapins, chevaux, cochons... est géré par l'association des Amis de la Grange aux Moines. Les animations sont basées sur l'observation des animaux et de leurs petits, des cultures, sur la vie de la ferme et ses activités. Des ateliers sur la fabrication de la farine, du pain et du beurre sont également organisés.

Ouverture :


- Hiver : 01/10 au 31/03
Lundi au samedi de 10h à 17h
Dimanche et jours fériés de 12h à 17h
- Été : 01/04 au 30/09
Lundi au vendredi de 9h30 à 19h
Samedi, dimanche et jours fériés de 12h à 19h.

Visite libre et gratuite pour les individuels.

Tarifs groupes et ateliers sur demande.



La pêche une activité phare



Les étangs de Vert-le-Petit sont particulièrement propices à la pêche. En effet, ils accueillent la plupart des espèces piscicoles d'Ile-de-France. Les brochets et les sandres règnent en maîtres sur les autres poissons. Brèmes, gardons, rotengles, carpes, et autres ablettes constituent l'essentiel de leur menu. Ils trouvent au sein des multiples canaux et bras morts des sites idéaux pour leur reproduction.

Vous pouvez pratiquer la pêche en Val d'Essonne, notamment :

- A l'étang des Hironnelles à Ballancourt-sur-Essonne
- A l'île Rouge à Echarcon
- Dans les marais de la Patte d'oie à Mennecy
- Aux étangs d'Aubin à Itteville
- Aux étangs à Vert-le-Petit

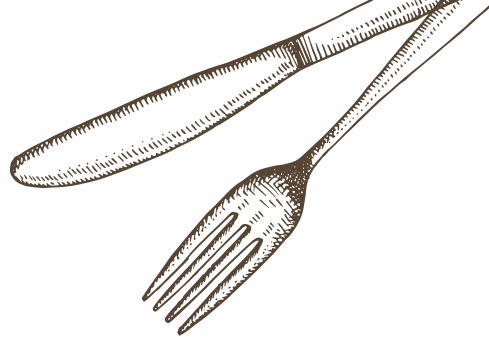


La pêche de loisir est réglementée, nécessitant un permis et/ou l'achat d'une carte-pêche journalière. **Rendez-vous sur www.cartedepêche.fr**

Vous devrez également vous acquitter, sur certain site d'une taxe, collectée par un garde communal.

- Renseignez-vous en mairie ou auprès de la Fédération de l'Essonne pour la Pêche et la Protection du Milieu Aquatique <http://peche91.com> - Tél. : 01 64 96 14 00
- Vous trouverez conseils et équipements à l'adresse suivante : Au coin du pêcheur 25 Rue de la Vallée, 91610 Ballancourt-sur-Essonne - Tél. : 01 64 93 55 32

Restaurants bars et brasseries



AUVERNAUX

Le Village

16 rue Fitte
Tél. : 01 64 93 80 00
Café, bar, brasserie
Ouverture : tous les jours sauf samedi

BALLANCOURT- SUR-ESSONNE

46 Kebab Street

46 rue du Général de Gaulle
Tél. : 06 28 70 07 00

Le Brennus **NOUVEAU**

43 rue du Général de Gaulle
Tél. : 01 64 93 53 53
Restaurant et bar à tapas
Ouverture : mardi au dimanche midi
et mercredi au samedi soir

Etoile d'Istanbul

31 rue de la Papeterie
Tél. : 01 64 93 27 50
Restaurant de spécialités turques

Le Fontenoy

8 place de la Liberté
Tél. : 01 64 93 20 13
Bar, café

Le Phare Breton

50 rue du Général de Gaulle
Tél. : 01 64 93 53 82
www.phare-breton-creperie.fr
Crêperie, saladerie
Ouverture : du mardi au samedi,
midi et soir

Pavillon de Ballancourt

31 rue de la Papeterie
Tél. : 01 69 90 98 31
Spécialités asiatiques

BAULNE

Le Soleil de Marrakech

1 rue de la gare
Tél. : 01 60 75 42 37
www.soleil-de-marrakech.fr
Cuisine orientale, spécialités marocaines.
Ouverture : mardi au dimanche

CERNY

L'Amicale

Aérodrome Jean-Baptiste Salis
Tél. : 01 60 87 06 09
Restaurant de cuisine familiale

CHAMPCUEIL

Auberge Del Païs Vert

2 rue du gazon/ Hameau de Beauvais
Tél. : 01 64 98 01 00
www.delpais.fr
Restaurant traditionnel, spécialités
gersoises et boutique
Ouverture : tous les jours, midi et soir

Le Bar Bu **NOUVEAU**

11 place de la Marivoise
Restaurant français - Bar à viande
Spécialité de burgers régionaux et
viandes mûries



La Chaumière du Télégraphe

Lieudit le télégraphe/ Hameau de Beauvais
Tél. : 01 64 98 04 71
www.alachaume.fr
Bar, restaurant au cœur de la forêt de
Grands Avaux
Ouverture : du mercredi au dimanche en
saison (mars à octobre)

Le Meli Melo

4 Grande Rue
Tél. : 01 69 13 33 32
Bar brasserie

CHEVANNES

O Comptoirs des Saisons

Golf de Chevannes / Chemin de l'avenue
Tél. : 01 69 90 15 21
www.ocomptoirsdessaisons.fr
Restaurant traditionnel français
Ouverture : du lundi au dimanche midi,
vendredi et samedi soir

ITTEVILLE

Auberge de l'Epine

29 avenue du Général Leclerc
Tél. : 01 64 93 10 75
www.auberge-de-lepine.com
Restaurant traditionnel français.
Réception et affaires possible. Terrasse
d'été.
Ouverture : lundi et mardi midi et soir.
Jeudi midi au dimanche soir. Fermé
mardi et mercredi

Le Mellice

162 route de Saint-Vrain
Tél. : 09 73 12 33 85
Restaurant de spécialités françaises

Le Sot l'y Laisse

20 place Charles de Gaulle
Tél. : 01 60 77 19 56
Bistrot et brasserie

Mc Donald's

Route de la Ferté Alais
Tél. : 01 69 90 99 20
www.mcdonalds.fr
Restauration rapide
Ouverture : tous les jours

La Pataterie

Route de la Ferté Alais
Tél. : 01 69 11 03 81
www.lapataterie.fr
Ouverture : tous les jours

LA FERTÉ ALAIS

Café Siduri

3 rue André Branche
Tél. : 09 51 58 24 97
Bar brasserie

Le Mandarin Fertois

Rue du docteur Amodru
Tél. : 01 69 90 13 28
Spécialités asiatiques

Le Relais de la Ferté

12 place du marché
Tél. : 01 64 57 78 48
Restaurant spécialités auvergnates, bar,
brasserie
Ouverture : du mardi au samedi



LEUDEVILLE**O'Bistrot**

21 Grande rue

Tél. : 01 69 14 81 62

Bar, brasserie

Cuisine bistronomique, prestations traiteur et vente à emporter

Ouverture : tous les 8h à 21 h. Fermé le mercredi soir et le dimanche soir

**MENNECY****Café de la Gare**

Place du 8 mai 1945

Tél. : 01 69 90 02 34

Bar, brasserie

Ouverture : du lundi au samedi

Coté Ouest

Place Normandie Niemen / La Verville

Tél. : 01 64 99 67 37www.creperie-cote-ouest.com

Spécialités de crêpes et de galettes

Ouverture : du mardi au dimanche midi et du jeudi au samedi soir

**NOUVEAU****L'Alamanda**

3 rue Lavoisier

Tel : 06 43 59 17 08

Restaurant bar lounge

L'Atelier Corse

21 rue du général Leclerc

Tel : 01 60 77 31 66

Restaurant de spécialités corses

Ouverture : tous les jours midi et soir

L'Étoile Kabyle

47 bld Charles de Gaulle

Tél. : 01 64 57 06 97

Restaurant de spécialités orientales

La Chaumière Romaine

2 avenue Darblay

Tél. : 01 64 57 14 55www.lachaumiereromaine-mennecy.fr

Restaurant italien et pizzeria

Ouverture : tous les jours

La Morgia

1 rue George Sand / ZAC Montvrain

Tél. : 01 69 90 03 04

Restaurant italien, pizzeria

Ouverture : tous les jours

La Patte d'Oie

16 rue de Paris

Tél. : 01 64 57 12 39www.restaurantlapattedoie.fr

Restaurant traditionnel et salle de réception

La Pizza de Nico

4 rue Lavoisier

Tél. : 01 64 98 64 64www.lapizzadenico.com

Pizzeria sur place ou à emporter

La Patte
d'Oie**BON
Appetit!****NOUVEAU****La Saveur des Toques**

47 bld Charles de Gaulle

Tél. : 06 87 97 14 45

Restaurant traditionnel

Le Chalet Crêperie Savoyarde

47 bld Charles de Gaulle

Tél. : 01 64 57 11 65www.le-chalet-de-mennecy.fr

Ouverture : du mardi au vendredi midi et du lundi soir au samedi soir

Le Treize**NOUVEAU**

13 rue de Milly

Restaurant de cuisine méditerranéenne

Lumière d'Asie

3 rue Lavoisier / ZAC Montvrain1

Tél. : 01 64 57 33 97

Restaurant de spécialités asiatiques

Mc Donald's

Rue Lavoisier/ ZAC Montvrain1

Tél. : 01 69 23 40 58www.mcdonalds.fr

Restauration rapide

Ouverture : tous les jours

Mennecy Gourmand

47 bld Charles de Gaulle

Tél. : 01 69 90 01 94

Restauration rapide asiatique

Mennecy Sushi

4 place de la Mairie

Tél. : 01 60 78 18 18**Mia Di Pasta**

47 bld Charles de Gaulle

Tél. : 09 81 13 91 34

Bar à pâtes / Restauration rapide

Nemrod

3 rue de l'Arcade

Tél. : 01 64 57 00 13

Bar

Okiwu

5 rue Faraday / ZAC Montvrain 1

Tél. : 01 69 90 05 58www.restaurant.okiwu.site.com

Restaurant de spécialités japonaises, grillades et plats chinois

Ouverture : ouvert tous les jours

Rogina

47 bld Charles de Gaulle

Tél. : 01 64 57 15 83



Signé Vin

4 place de la mairie
Tél. : 01 69 90 55 78
 Bar à vin et brasserie
 Ouverture : du mardi au samedi

Subway

7 bis rue Jean Cocteau / ZAC Montvrain 2
Tél. : 01 64 98 02 30
 Restauration rapide

ORMOY

L'Ardoise

23 rue Tournenils
Tél. : 01 64 57 22 44
www.restaurantardoiseormoy.fr
 Brasserie et restaurant de cuisine traditionnelle.
 Ouverture : du mardi au samedi

Le Phare

30 bis rue des Moques Tonneaux
Tél. : 01 60 79 03 30
www.le-phare-ormoy.fr
 Spécialités de poissons, fruits de mer et crustacés
 Ouverture : du mardi au samedi midi et soir. Le dimanche midi uniquement

Le Relais d'Ormoys

Rue du Général Leclerc
Tél. : 01 64 57 01 98
 Bar, restaurant spécialités franco-portugaises.
 Ouverture : du lundi au vendredi midi

Les Délices d'Ormoys

21 rue du Saule Saint-Jacques
Tél. : 01 60 90 46 23
 Cuisine ottomane
 Ouverture : tous les jours

Oncle Scott's

Rue du Saule Saint-Jacques
Tél. : 01 64 57 11 43
 Spécialités américaines et country / western

Sushi Antony 2

2 rue des Activités
Tél. : 01 69 90 26 57
 Spécialités japonaises et asiatiques
 Ouverture : tous les jours



SAINT-VRAIN

Auberge de la Grenouille

Rue Saint Caprais
Tél. : 01 69 14 80 04
 Cuisine traditionnelle - Evénements
 Ouverture : du mardi au dimanche midi et du vendredi au samedi soir

La Cigale

5 place de l'église
Tél. : 01 64 56 12 83
 Bar, brasserie, pizzeria

VAYRES-SUR-ESSONNE

L'Embuscade

107 route de la Ruchère
Tél. : 01 64 57 80 64
 Bar, expo de peinture, accueil randonneurs avec leur pique-nique
 Ouverture : Tous les jours sauf mercredi



VERT-LE-GRAND

Le Grand Vertois

18 place de la mairie
Tél. : 06 77 11 63 79
 Restaurant, bar, brasserie traditionnelle
 Ouverture : du lundi au vendredi tous les midis et le samedi matin

Le Valgrand

1 rue de la Croix Boissée
Tél. : 01 60 83 10 22
www.levallgrand.fr
 Spécialités franco-portugaises

VERT-LE-PETIT

Auberge du P'tit Bouchon

8 place de la mairie
Tél. : 09 83 29 13 53
 Spécialités franco-portugaises

Café de la Mairie

26 place de la mairie
Tél. : 01 64 93 24 26
 Restaurant, bar, brasserie
 Ouverture : tous les jours

L'Étang Fleuri

2 rue Lavoisier
Tél. : 01 69 90 35 87
www.etangfleuri-vertlepetit.fr
 Bar restaurant traditionnel - restaurant au bord des étangs
 Ouverture : du mardi au dimanche midi et du mercredi au samedi soir

La 7^{ème} Epice

19b rue de la Liberté
Tél. : 01 60 75 02 13
www.la7eme-epice.fr
 Cuisine fusion et traditionnelle réunionnaise
 Ouverture : du mardi au samedi

Le Chalet des Etangs

Ruelle Moutier
Tél. : 01 64 93 22 81
 Restaurant au bord des étangs
 Ouverture : basse saison ouvert le midi sauf le dimanche
 haute saison du mardi au dimanche midi et du mardi au samedi soir

Produits du terroir

Spécialités du Val d'Essonne

Le Val d'Essonne compte sur son territoire plusieurs producteurs auprès desquels vous pouvez vous approvisionner en fruits, légumes, miel et volailles. Il y en a pour tous les goûts et pour tous les styles : les promeneurs pourront faire de la cueillette et les curieux discuter avec les producteurs exploitants.

LES MARAÎCHERS

SCEA Koorin

Rue pavé de Milly / Hameau de Beauvais à CHAMPCUEIL

Tél. : 01 64 98 42 13 ou 06 72 23 00 21

Production, vente au détail certification biologique

Ouverture : vendredi 16h-19h et samedi 9h-13h

Le Verger des Challos

Chemin pavé de Milly / Hameau de Beauvais à CHAMPCUEIL

Tél. : 01 64 98 01 96 ou 06 83 47 07 49

www.verger-des-challos.fr

Fruits et légumes / Cueillette de pommes

Ouverture : mardi, vendredi, samedi et dimanche de 15h à 18h

La Pioterie

Route de Mennecy à CHEVANNES

Tél. : 06 24 78 07 33

www.meslegumesendirect.fr

Production et vente de légumes en direct. Pré-commande sur internet possible.

Ouverture : vendredi 16h à 19h. Fermé l'hiver

Les Jardins de Saint-Germain

Chemin du Robinet à ITTEVILLE

Tél. : 06 05 40 18 31

Production, vente au détail de fruits et légumes Ouverture : vendredi de 16h à 19h30 et samedi et dimanche de 9h à 12h

et de 15h à 19h30

Le Jardin du Maraîcher

Rue des Sablons à VERT-LE-GRAND

Tél. : 06 16 25 82 03

Production, vente au détail. Distribution de paniers AMAP

Ouverture : mercredi et vendredi de 15h à 19h, samedi de 9h à 12h30 et de 15h à 19 et dimanche de 10h à 12h30

LA CUEILLETTE

Pomochan

D117 à LEUDEVILLE

Tél. : 01 64 56 25 72

www.pomochan.fr

Cueillette de pommes en libre service

Ouverture : mi-août à mi-novembre

La Cueillette d'Echarcon

Rue du haut buchereau à ECHARCON

Tél. : 07 70 01 63 94

Ouverture : Fin mai à mi octobre tous les

mercredis, samedis et dimanche de 9h à 12h

Pomochan



Verger des Challos



LE MIEL

Miellerie de Misery

Route de Misery à VERT-LE-PETIT

Tél. : 06 65 52 17 96

Production de différents miels

récoltés dans le Gâtinais et le

Hurepoix, pollen, propolis, cire, pain

d'épices, hydromel, bonbons au miel,

nougat... Produits disponibles à la

miellerie sur RDV.

LA VOLAILLE

La Ferme des Fourneaux

8 rue des Rondins à Vert-le-Grand

Tél. : 01 64 56 20 61

www.fermedesfourneaux.jimdo.com

Production, vente de volailles et

lapins élevés à la ferme.

Ouverture : vendredi de 17h à 19h,

samedi de 9h-12h et 14h-19h

dimanche de 10h à 12h

Cake au potimarron et aux noix du Verger des Challos

- 350 gr de pulpe de potimarron cuite
- 125 gr de farine
- 125 gr de beurre mou
- 125 gr de sucre
- 3 œufs
- 65 gr de cerneaux de noix
- 1/2 citron et 1/2 orange.
- 1 sachet de levure chimique
- 2 cuillères à soupe de rhum

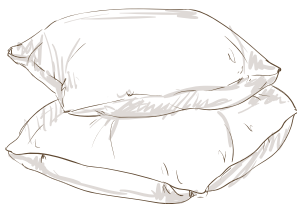
Préparation

- Réduisez la pulpe de potimarron en purée, ajoutez les noix finement écrasées.
- Mélangez le beurre et le sucre au fouet jusqu'à l'obtention d'une crème légère.
- Incorporez 1 œuf, une fois le mélange à nouveau homogène incorporez le second, puis le troisième de la même façon.
- Incorporez la purée de potimarron et la farine. Râpez les zestes des agrumes et ajoutez le rhum.
- Une fois la pâte homogène, versez la dans un moule à cake. Cuire 1 heure à four chaud.

Démoulez et laissez refroidir



Hôtels, gîtes, chambres d'hôtes, campings



Pour une nuit ou une semaine, en famille ou entre amis, le Val d'Essonne vous propose des hébergements de qualité. Que vous soyez plutôt fervent d'une nuit insolite en roulotte, d'un moment de partage en chambres d'hôtes, ou d'une nuit à l'hôtel venez séjourner en Val d'Essonne !

HÔTEL

Hotel De L'ile Du Saussay

14b route de Ballancourt
91760 Itteville

Tél. : 01 64 93 20 12

www.hotel-iledusaussay.com

contact@hotel-iledusaussay.com

Hôtel 3 étoiles de 21 chambres au bord des étangs

Hôtel Formule 1

30 Chemin des Moques Tonneaux
91540 Ormoy

Tél. : 08 91 70 53 11

h2466@accor.com

Le Valgrand

1 rue de la Croix Boissée
91810 Vert-le-Grand

Tél. : 01 60 83 10 22

www.levallgrand.fr

Hôtel de 8 chambres

RÉSIDENCE TOURISME

Cap West

5 rue de la Belle Etoile
91540 Ormoy

Tel. : 01 78 05 47 00

www.capwestresidence.fr

ormoy@capwestresidence.fr

Appartements meublés et équipés tout confort. Location à la nuit, à la semaine ou au mois.



CHAMBRE D'HÔTES



Ballancourt-sur-Essonne Famille Roche

M. et Mme Roche
8 rue Bordes
91610 Ballancourt-sur-Essonne

Port. : 06 76 73 00 56

gd.roche@wanadoo.fr

Grande chambre (2 ou 3 pers.) avec entrée indépendante. Salle d'eau et parking privatifs.

Chevannes

La Ferme de la Joie

Mme Pouteau
14 rue Saint-Martin
91750 Chevannes

Port. : 06 12 02 44 68

www.lafermedelajoie.com

martinepouteau@aol.com

2 chambres dans une ancienne ferme du XVII^e siècle. En plus 2 gîtes indépendants.



D'Huison-Longueville Le Clos du Sequoia

M. Davoine
91590 D'Huison-Longueville

Tél. : 01 64 57 73 31

Port. : 06 82 70 78 01

www.closdusequoia.com

closdusequoia91@neuf.fr

4 chambres joliment décorées équipées d'un accès wifi, salle d'eau et WC privés. Grand espace verdoyant, fleuri, calme et reposant. Parking dans la propriété. De copieux petit-déjeuners sont servis dans la salle à manger ou en terrasse. Spécialité : confitures maison avec fruits du jardin. A proximité de nombreux sites de visite et promenades (jardins et châteaux GR11, golf, pêche, musée et aérodrome de Cerny...)



La Raimbaudière

M. Djaffar
49 grand rue - Hameau de Jouy
91590 Guigneville-sur-Essonne

Tél. : 01 69 90 28 44

www.la-raimbaudiere.com

laraimbaudiere@gmail.com

4 belles chambres avec salle d'eau et WC privés. Montana, située au rdc est conçue pour recevoir les PMR. Wifi - TV - jardin clos - parking. Nombreuses visites à proximité.

Itteville



La Ferme Saint-Germain

M. et Mme Desmet
2 rue Saint-Germain
91760 Itteville

Tél. : 01 64 93 17 03 - Port. : 06 76 10 40 39

www.lafermestgermain.fr

c.desmet@hotmail.com

1 suite de 80m² comprenant une chambre, un salon, un coin cuisine et une salle d'eau.



Menecy

Le Clos de Villeroy

M. Colin
39 rue de la Fontaine
91540 Menecy

Port. : 06 03 53 46 64

www.gites-de-france-essonne.com

info@leclousdevilleroy.com

5 chambres dans belle demeure du XVIII^e siècle, décorée avec goût et authenticité, avec tout le confort moderne. Grand salon chaleureux et convivial avec meubles anciens, belle cheminée, bibliothèque de livres rares et vue sur le jardin, TV et wifi. Selon la saison les petits déjeuners à base de produits locaux sont servis dans la salle à manger ou au jardin. Parking dans la propriété. Petit chien admis.





Vert-le-Grand



M^{me} Le Mezo


10 rue des Herses
91810 Vert-le-Grand
Tél. : 01 64 56 00 28
5 belles chambres dans une ancienne ferme avec salles d'eau et WC privés. TV et Wifi. Coin cuisine à disposition. Petits déjeuners compris. Parking clos.

Vert-le-Petit



M. et M^{me} Mercier

36 rue du Général Leclerc
91710 Vert-le-Petit
Tél. : 01 64 93 24 39
www.hebergements-vert-le-petit.fr
www.gites-de-france-essonne.com
5 chambres aménagées dans d'anciennes granges avec une capacité de 2 à 5 personnes équipées avec TV, salle d'eau et WC privés. Petits déjeuners compris.
À proximité d'étangs de pêche.
En plus 3 gîtes indépendants à proximité.



Nainville-les-Roches



Roulotte de Nainville

Mme Liegghio
RD 948 Route de Milly (rue de la Couture)
91750 Nainville-Les-Roches
Port. : 06 80 74 58 80
www.roulottes-en-essonne.fr
contact@roulottes-en-essonne.fr
Deux roulottes de 3 personnes, entièrement équipées et tout confort dans un cadre privilégié.

Vayres-sur-Essonne

La Rachère

M. et Mme Humbert
46 route de Boutigny
91820 Vayres-sur-Essonne
Tél. : 01 69 11 09 43
Port. : 06 21 02 21 56
www.arachere.com
larachere@yahoo.fr
3 belles chambres dont une suite familiale. Salle d'eau et WC privés. Frigo et micro-ondes à disposition. Petit-déjeuner copieux servi dans la salle à manger ou en terrasse. Wifi. Parking dans la propriété. Sauna sur demande avec supplément. Prêt de vélos, de jeux de société etc possible. Jardin avec jeux extérieurs.



GÎTE

Ballancourt-sur-Essonne

Jes le Gîte

M. et Mme Dalverny
51 rue Blanchard
91610 Ballancourt-sur-Essonne
Port. : 06 69 31 91 44
www.sanderic.wix.com/jes-le-gite
jeslegite@gmail.com
Gîte de 60m² en duplex, avec entrée indépendante, pouvant accueillir jusqu'à 6 personnes. 2 chambres et un séjour ouvert sur une cuisine équipée. Wifi disponible. Terrasse et jardin.



Le Relais des Sources

M. Bardolle
37 rue de l'Essonne
91610 Ballancourt-sur-Essonne
Port. : 06 87 76 41 38
lerelaisdessources@hotmail.fr
Demeure de charme 1900 sur parc de 8500m² pouvant accueillir jusqu'à 12 personnes. 2 grandes terrasses surplombant le parc au cœur de la basse Vallée de l'Essonne. 7 chambres doubles, personnalisées et meublées dans un style différent avec belle capacité d'accueil. Grand salon et salle à manger.

Champcueil



Gîte à Champcueil

Mme Le Floch
12 rue Claude Chappe
91750 Champcueil
Port. : 06 50 53 12 02
http://www.clevacances.com
anneleloch91@gmail.com
Gîte de grande capacité pour 8 personnes de 120m². Situé dans un quartier calme et résidentiel. Le gîte dispose de 7 pièces plus une véranda, un garage, un jardin clos de 400 m² avec barbecue, tout confort. A proximité de la forêt des Grands Avaux.

Chevannes

La Ferme de la Joie

Mme Pouteau
14 rue Saint-Martin - 91750 Chevannes
Port. : 06 12 02 44 68
www.alafermedelajoie.com
martinepouteau@aol.com
Gîtes pouvant accueillir entre 3 et 5 personnes.

Itteville



Gîte des Aviateurs

91760 Itteville
Tél. : 01 64 93 23 81
www.gites-de-france-essonne.com
Gîte indépendant de 2 chambres pour 3 personnes avec au rdc un séjour ouvert sur une cuisine équipée et accès à une cave voûtée. Petit espace extérieur. Wifi.



Le Globe Trotteur

91760 Itteville

Tél. : 01 64 97 23 81

www.gites-de-france-essonne.com

Gîte pour 5 personnes avec 2 chambres (chambre avec un lit double et deux lits simples et 1 chambre avec un lit simple). Jardin calme et charmant, en cœur du village.

Vert-le-Petit



Gîte Arlette

Rue de la Liberté
91 710 Vert-le-Petit

Tél. : 01 64 93 23 81

www.gites-de-france-essonne.com

Gîte 2 personnes mitoyen à la maison des propriétaires dans une petite ferme rénovée. Gîte de plain-pied. Entrée, salon (canapé-convertible couchage 1 pers. maxi) avec coin cuisine, espace repas donnant sur un jardinet privatif clos, 1 chambre avec un lit double et salle d'eau/WC. À proximité : étangs de pêche, GR11, commerces...



Gîte Vert

Rue du Général Leclerc

91710 Vert-le-Petit

Tél. : 01 64 93 23 81

www.gites-de-france-essonne.com

www.hebergements-vert-le-petit.fr

Gîte de 2 personnes situé dans une ferme. Bâtiment ancien entièrement rénové. Séjour avec coin cuisine (canapé convertible), 1 chambre, salle d'eau et WC. Terrasse fleurie et salon de jardin. Wifi.



Gîte René

Rue de la Liberté
91710 Vert-le-Petit

Tél. : 01 64 93 23 81

www.gites-de-france-essonne.com

Ce gîte est mitoyen au gîte Arlette est situé dans une petite ferme rénovée et de plain-pied. Entrée véranda, salon (convertible. couchage 1 pers. maxi) avec coin cuisine et espace repas, une chambre avec lit double avec accès à une pièce attenante comprenant 1 lit 1 personne. À proximité : étangs de pêche, GR11, commerces...



Gîte des Étangs

Rue du Général Leclerc

91710 Vert-le-Petit

Tél. : 01 64 93 23 81

www.gites-de-france-essonne.com

www.hebergements-vert-le-petit.fr

Gîte indépendant de 5 personnes situé dans une ferme à proximité des gîtes « Vert » et des « de la Grange ». Rdc : entrée, vaste séjour avec coin salon, cuisine. A l'étage : 2 chambres, salle de bains et WC. Jardin non clos, salon de jardin, bbq. Wifi.



Gîte de la Grange

Rue du Général Leclerc


91710 Vert-le-Petit

Tél. : 01 64 93 23 81

www.gites-de-france-essonne.com

www.hebergements-vert-le-petit.fr

Gîte situé dans une ferme à côté des gîtes « des étangs » et « vert » avec séjour ouvert sur coin cuisine, salle de bain et WC. 2 chambres (lit double et deux lits simples). Jardinet privatif non clos, salon de jardin, bbq. Wifi



Lieux de réception



Se retrouver en famille pour fêter un événement, organiser un déjeuner ou un dîner avec tous ses amis ou encore un séminaire d'entreprise ? Ces lieux de réception vous proposent de nombreuses prestations pour vous accueillir sur le Val d'Essonne.



Le Château de Villiers

Un lieu d'exception pour vos séminaires d'entreprises et réceptions de mariage

2 rue des 2 parcs
91590 CERNY

06 18 55 53 73

info@chateau-de-villiers.fr

www.chateau-de-villiers.fr

Capacité : jusqu'à 300 personnes



La Patte d'Oie

L'esprit cosy et chaleureux accompagné d'une vue sur l'eau

16 rue de Paris
91540 MENNECY

01 64 57 12 39

www.restaurantlapattedoie.fr

Capacité : 250 à 300 personnes



Golf de Chevannes

80 hectares de verdure
à seulement 30 km de Paris

Chemin de l'Avenue
91750 Chevannes

01 64 99 88 74

http://www.golfdechevannes.fr

Musée Volant Salis

Associez l'image de votre entreprise à celle d'un lieu chargé d'histoire qui reflète savoir-faire, transmission et tradition familiale

Aérodrome Jean-Baptiste Salis
91590 Cerny

01 60 87 06 09

salis.aviation@free.fr

www.musee-volant-salis.fr

Capacité : Plusieurs centaines de personnes

Réception pour professionnels



La Ferme du Soleil

En pleine nature, dans un cadre calme et privilégié, créez votre instant magique ou votre événement original dans l'intimité du lieu

91710 VERT-LE-PETIT

06 03 45 22 63

chdsoleil@gmail.com

Capacité : 100 personnes



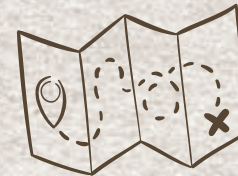
Notes
de voyages



A series of horizontal dotted lines for writing notes, spanning the width of the page.



Balades
à pied
ou à vélo



Classique ou ludique,
partez à la découverte
du Val d'Essonne.

1

**La boucle
ittevilloise**

PAGE 68

2

**Au fil de l'eau**

PAGE 70

3

**Le tour
d'Orgemont**

PAGE 72

4

**Entre plateau
et bois**

PAGE 74

5

**Les 100
marches**

PAGE 76

6

**Les Grands
Avaux**

PAGE 78

7

**La boucle de
Saint-Vrain**

PAGE 80

8

**Le bois de
D'Huison**

PAGE 82

9

**Mennecy, histoire
et patrimoine**

PAGE 84

10

**Entre ru de Boigny
et rivière Essonne**

PAGE 86

11

**Parcours de
Géocaching**

PAGE 88

12

**Parcours ludiques
Randoland**

PAGE 92

La création des boucles et circuits de randonnées et la réalisation de ce guide ont mobilisé de nombreux partenaires, en particulier le Comité Départemental de la randonnée pédestre en Essonne, le Comité Départemental du Cyclotourisme de l'Essonne et le Conseil départemental de l'Essonne.

La Communauté de Communes du Val d'Essonne tient à les en remercier vivement.



Référence carte
IGN 1/25 000
topographique
2316ET

Charte du randonneur

élaborée par la
Fédération Française de Randonnée

Respectons les espaces protégés

De nombreux espaces naturels remarquables sont protégés par des dispositifs réglementaires : renseignez vous !

Restons sur les sentiers

Eviter de prendre des raccourcis pour éviter le piétinement des espèces.

Refermons les clôtures et barrières

Gardons les chiens en laisse

Garder les animaux de compagnie en laisse, pour le confort et la sécurité de tous.

Récupérons nos déchets

Le meilleur déchet est celui que nous ne produisons pas.

Partageons les espaces naturels

La randonnée n'est pas la seule activité pratiquée sur les chemins. Il faut rester attentif aux autres usagers.

Laissons les fleurs pousser

Ne pas arracher de fleurs, de bourgeons, de pousses : elles sont plus jolies dans leur milieu naturel que chez nous.

Soyons discrets

Limiter nos bruits pour avoir plus de chance de voir des animaux sauvages.

Evitons de faire des feux

Le feu représente un danger pour le randonneur et pour la nature.

Soyons vigilants ensemble

Avec le système d'alerte Eco-veille, mise en place par la Fédération Française de Randonnées, nous pouvons préserver la qualité des itinéraires.













Partageons nos transports

Le transport étant une des principales sources d'émission des gaz à effet de serre, préférez le co-voiturage. Se garer dans les espaces prévus à cet effet et rester sur les voies ouvertes aux véhicules.

Attention

Les parcours proposés dans ce guide, qu'ils soient pédestres ou à vélo, empruntent et/ou traversent par endroit des routes plus ou moins passantes. Nous vous recommandons alors la plus grande prudence. Restez attentifs et vigilants à la circulation, aussi bien en milieu rural qu'en ville. De plus, nous vous rappelons qu'il vaut mieux marcher en colonne le long d'une route et de préférence à gauche. La nuit, chaque colonne empruntant la chaussée doit être signalée à l'avant et à l'arrière. N'oubliez pas que dans le cadre de vos activités de loisirs, il est recommandé de prendre une assurance.

Rappel de balisage

	Bonne direction	Tourner à gauche	Tourner à droite	Mauvaise direction
GR®				
GR Pays®				
PR®				



La boucle ittevilloise

1. L'église Saint-Germain d'Itteville est une des plus anciennes du territoire, elle date en partie du XI^e siècle. Prenez la rue Saint-Germain sur la droite vers l'ouest et remonte-la en entier, vous tomberez sur la rue Saint-Combert qui poursuit légèrement sur la droite jusqu'à la route départementale. Traversez-la prudemment et enfillez-vous dans le chemin d'Orgemont en face.

2. La petite route monte à travers les maisons sur la butte d'Itteville, vous allez arriver sur un site géologique particulier : la sablière d'Orgemont. Poursuivez ensuite le chemin qui s'enfonce dans les bois. C'est le chemin de Petite Randonnée (PR) vous pouvez suivre le balisage. Lorsque vous arrivez sur la plaine, poursuivez tout droit en longeant le bois avant de pénétrer à nouveau dedans. Puis tournez à droite au triangle d'arbres (avant de ressortir une nouvelle fois sur la plaine) et descendez le chemin à travers bois.

3. Une fois sorti du bois, après le petit pré clôturé, tournez à droite. Gardez ce grand chemin droit qui circule au milieu des cultures. Presque arrivé au bout, vous pouvez admirer, si les cultures ne sont pas trop haute « La Roche à Gentil », un des plus grands menhirs de la région avec ses 4m



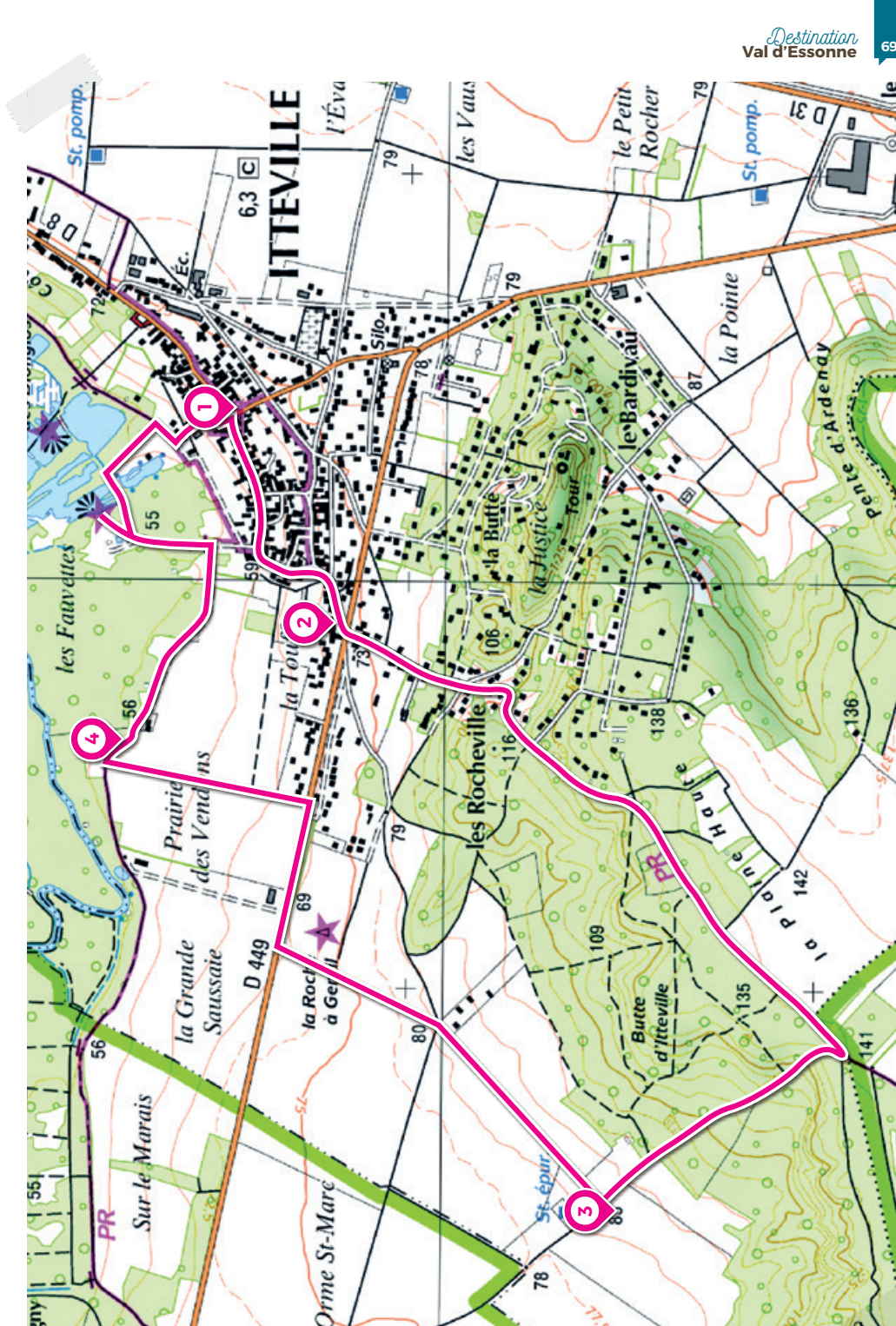
• Départ / Arrivée :
**Place Newik,
à Itteville
derrière l'église**
• Distance : **6 km**
• Difficulté :
moyenne
• Type : **à pied**



Chemin faisant :
• **Eglise Saint-Germain**
• **Sablière d'Orgemont**
• **Marais d'Itteville**

de hauteur pour 30 tonnes environ. Traversez ensuite la route prudemment, pour rejoindre le bas coté en herbe et poursuivez sur la droite. Il faut longer la route sur 300 mètres environ puis prendre le chemin qui descend sur la gauche.

4. Au bout du chemin prenez à droite, le long du marais d'Itteville. Poursuivez sur le Chemins des Vendons jusqu'à la prochaine intersection. Prenez à gauche et passez la barrière pour rentrer dans l'Espace Naturel Sensible du marais d'Itteville. Allez jusqu'au bout du chemin pour voir le bétail qui pâture et l'observatoire des oiseaux. Sinon prenez le 1^{er} chemin sur la droite. Vous circulez entre les marais et les étangs. Poursuivez en tournant à droite et remontez jusqu'au chemin en grave blanche. Prenez une nouvelle fois à droite puis la 1^{ère} à gauche. Par ici vous verrez quelques jardins en permaculture, la terre des marais étant extrêmement fertile ! Remontez ensuite jusqu'à l'église.





Au fil de l'eau

1. Garez-vous rue Lavoisier, devant le restaurant de l'étang fleuri et prenez le chemin en grave blanche qui s'enfonce au milieu des étangs. Cheminer jusqu'à arriver au « Chalet des étangs » et à l'aire de jeu pour enfants.

2. Poursuivez en face, jusqu'à arriver au petit étang, prenez à droite au niveau de la fourche et continuer le chemin qui s'enfonce dans les bois après la barrière. Prendre la 1^{ère} à gauche, passer le petit pont de bois, remonter jusqu'au chemin et le prendre sur la droite. Suivre ce grand chemin qui longe les étangs, vous passerez un premier observatoire puis aller jusqu'au second en sortie de bois.

3. À l'Observatoire de la Grande Prairie, remonter le chemin et prendre à droite le sentier en direction d'Écharçon (GR11C). Au bout du chemin, poursuivez sur la gauche la côte le long du mur en pierre et prendre à droite en haut. Vous suivez la route en passant devant la mairie, puis devant le château et descendre à droite au stop en continuant de longer le mur de pierre. Passer les deux ponts sur l'Essonne et poursuivre la route jusqu'au Parc de Villeroy, sur votre droite à l'entrée de Mennechy (après le passage à niveau).



• Départ / Arrivée :
**rue Lavoisier,
Vert le Petit**
• Distance : **15km**
• Difficulté : **facile**
• Type : **à pied
ou à vélo**

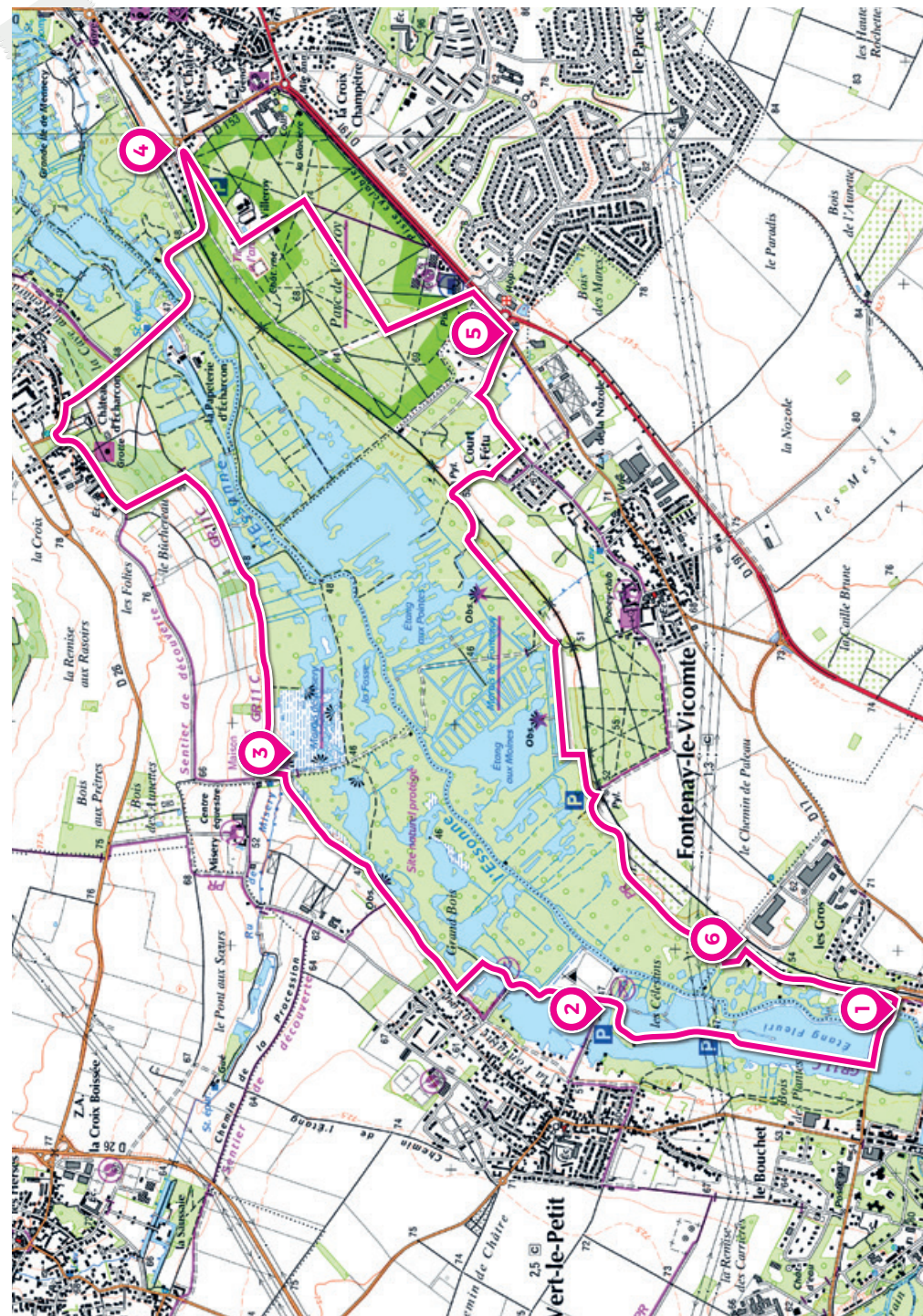


Chemin faisant :
• **Château
d'Écharçon**
• **Marais de Misery
et de Fontenay**
• **Parc de Villeroy**

4. Prendre l'allée principale et en haut du parking prendre à gauche, passez entre les deux piliers en pierre et continuer jusqu'à prendre l'allée du clocher. Puis prendre l'allée des Séquoias sur la gauche. Sortez du Parc de Villeroy derrière les équipements sportifs et suivre sur la droite le trottoir aménagé jusqu'à prendre la rue du Reignault.

5. Descendre la rue, suivre le coude sur la gauche et prendre la 1^{ère} rue à droite (Court Fêtu). En bas de la rue poursuivre sur la droite jusqu'au chemin de fer. Traverser la voie de chemin de fer par le passage piétonnier en faisant extrêmement attention. Vous rentrez à nouveau dans les marais de Fontenay et vous allez poursuivre le chemin tout droit jusqu'à arriver à une barrière en bois et un petit parking. Devant la chatterie prendre à droite et poursuivre le chemin qui s'en va sur la gauche (celui de droite est une impasse). Vous allez suivre ce chemin en grave blanche jusqu'aux prochaines maisons à la sortie du marais.

6. Poursuivre sur le rue Paul Naude jusqu'au croisement avec la route, sous le passage à niveau. Prendre à droite la rue Lavoisier et regagnez le point de départ.





Le tour d'Orgemont



- Départ / Arrivée : **rue de la pompe, lieu dit d'Orgemont à Cerny**
- Distance : **10,5 km**
- Difficulté : **moyenne**
- Type : **à pied ou à vélo**



Chemin faisant :
• **Domaine d'Orgemont**

1. Garez-vous à l'entrée de la rue de la pompe ou dans le rue principale. Prenez la rue de la pompe et prenez le chemin à droite après le hangar agricole. Vous longez un mur de pierre et continuer tout droit sur la plaine jusqu'à regagner l'entrée du bois après avoir traversé le plateau. Traversez le petit bois et prenez à droite sur le GRI.

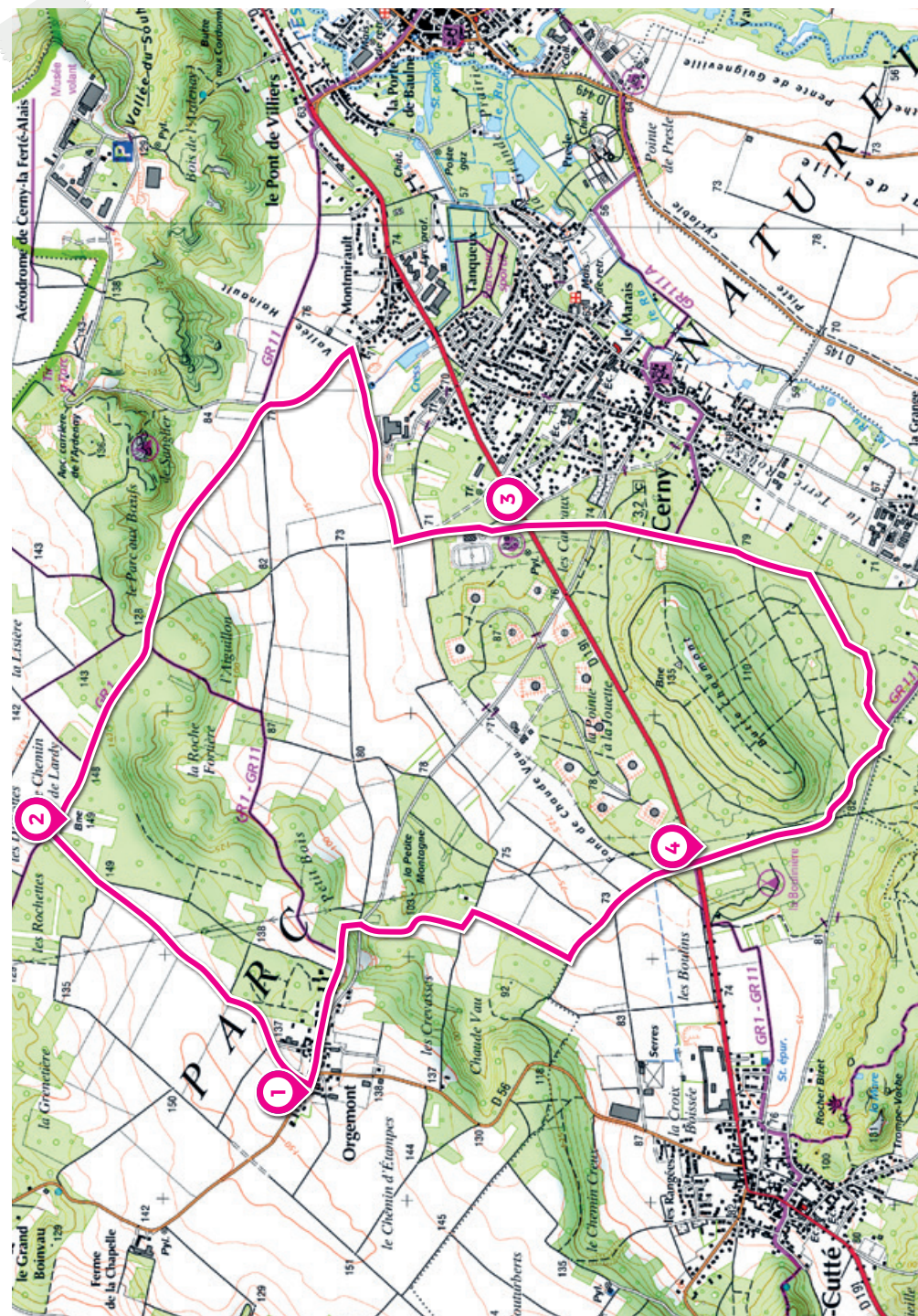
2. Ce chemin descend dans les bois avant de ressortir sur la plaine. Poursuivez le jusqu'au croisement avec la petite route goudronnée que vous emprunterez sur la droite. À l'entrée de la zone pavillonnaire prendre à droite, le chemin qui longe les maisons puis qui se poursuit à l'ombre des arbres. Au bout tournez à gauche et passez devant les équipements sportifs.

3. À votre arrivée à la route, traversez la prudemment (sur le marquage) et poursuivez en face dans les bois. Traversez à nouveau la petite route et poursuivre le chemin forestier. Au poteau de balisage de randonnée, prenez à droite et continuer le chemin qui serpente dans la forêt. Une fois arrivé au croisement avec la route, la prendre sur la droite sur quelques dizaines de mettre et prendre tout de suite le premier chemin sur la droite qui rentre à nouveau dans la forêt. Poursuivre le chemin en sable jusqu'au



croisement avec la route que vous traversez prudemment.

4. Continuer le chemin en face et prendre le 3^{ème} chemin sur la droite dans les champs, celui qui longe le bois et qui est balisé par le GR. Arrivez en haut, tournez à gauche puis tout de suite à droite pour poursuivre le GR qui monte en direction d'Orgemont. Une fois en haut de la côte, traversez la petite route, poursuivre en face le chemin puis tourner sur la gauche. Vous arrivez à l'entrée d'Orgemont, rue Canivet. Poursuivre la rue principale jusqu'au point de départ rue de la Pompe.





Entre plateau et bois



• Départ / Arrivée :
Parking de la Sablière du Tertre - rue Georges Hautot à La Ferté-Alais
 • Distance : **17 km**
 • Difficulté : **moyenne**
 • Type : **à pied ou à vélo**



Chemin faisant :
 • **Sablière du Tertre**
 • **Ferme pédagogique de la Grange aux Moines**
 • **Espace de la Justice**
 • **Cressonnière**
 • **Château de Presles**

la droite. Traversez prudemment la route et poursuivez vers le lieu-dit du Chêne Bécart. Prenez le 2^{ème} chemin sur la droite au milieu de la plaine. Poursuivez le légèrement en descente jusqu'à croiser le PR en bas (2^{ème} à droite).

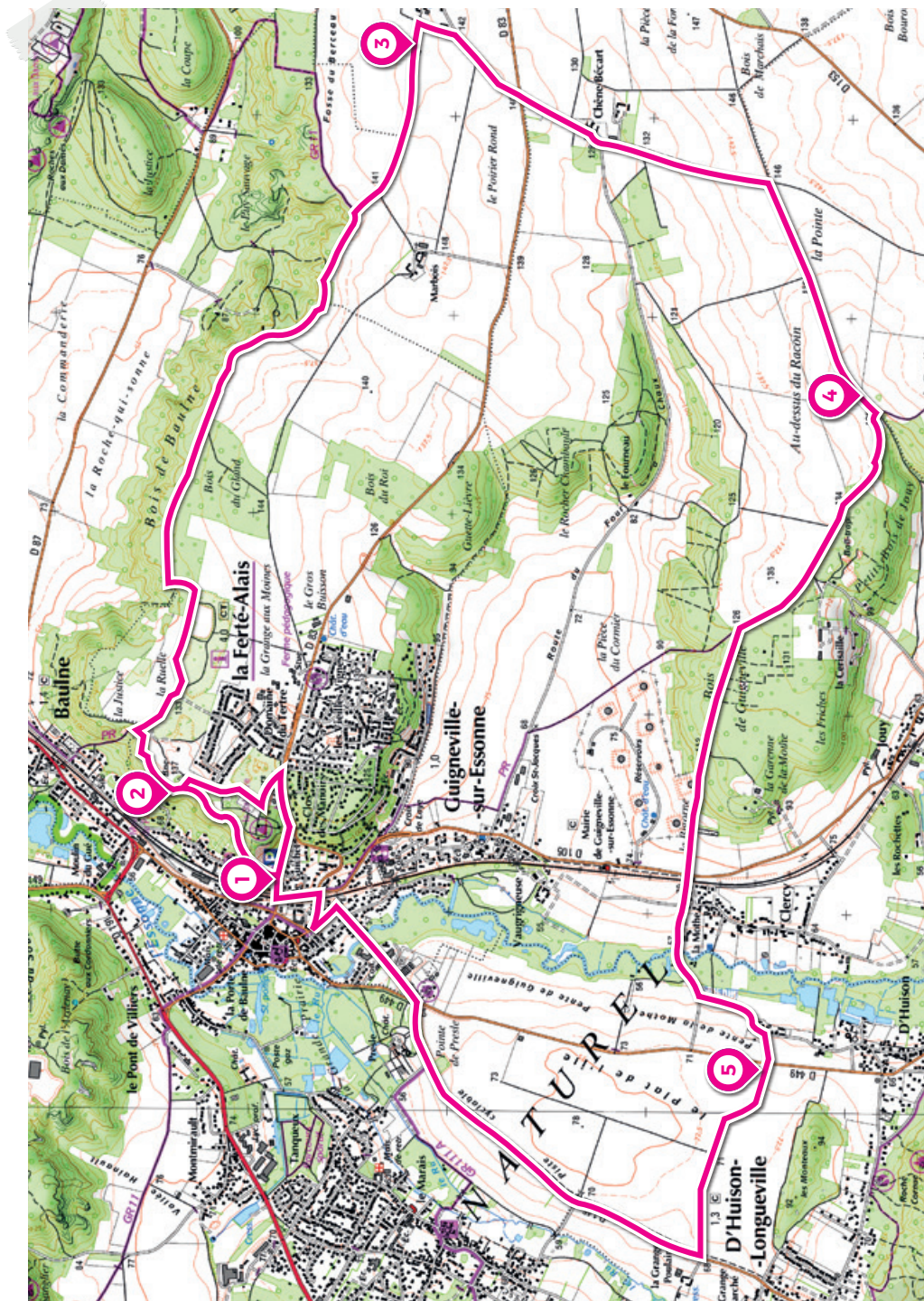

4. Le PR longe le bois pendant un moment, à la 2^{ème} fourche prenez sur la gauche, le chemin qui descend jusqu'à arriver à la route. Traversez-la prudemment ainsi que la voie de chemin de fer et suivez jusqu'au pont sur l'Essonne. Prenez ensuite la 1^{ère} à gauche vers le hameau, une fois dedans prenez la 1^{ère} à droite, elle remonte.

5. Traversez la route et poursuivez tout droit sur le chemin entre les champs. Vous arrivez à une piste cyclable que vous empruntez sur votre droite. Elle rentre dans La Ferté-Alais, traversez au feu rouge et poursuivez la route en diagonale le long des équipements sportifs. Vous enjamber l'Essonne grâce à la petite passerelle puis remontez la rue Maxime Lisbonne et sur la gauche la rue Saint-Firmin. Au 1^{er} croisement, montez à droite sur la rue Galerne, passez la voie de chemin de fer et prenez à gauche juste après. Vous longez la voie de chemin de fer sur 200m et tournez à droite au feu ! Vous êtes de retour à la Sablière du Tertre.

1. Garez-vous sur le parking de la Sablière du Tertre, pour cette randonnée, deux chemins de départ s'offrent à vous : soit passer par le GR11, le chemin des Carriers, il serpente dans la forêt et il y a plusieurs escaliers en bois à monter (il est plus joli mais plus difficile), il prend son départ derrière le skate parc. Mais vous pouvez également prendre le chemin goudronné qui monte en direction du cimetière, passer devant le four à chaux et poursuivre jusqu'en haut cette rue piétonne. Puis prenez à gauche sur le chemin en grave en direction de l'ancien camping. Prenez ensuite la 1^{ère} à droite le long du stade et poursuivez le chemin, entrez dans le chemin de la Colesse et à la clôture et continuez sur la gauche.

2. Peu importe l'itinéraire de départ emprunté, ils se rejoignent au niveau du point de vue. Vous allez ensuite poursuivre le GR sur la droite, il longe les clôtures des pâtures puis il rentre dans la forêt sur la gauche. Suivez le balisage ! Le chemin se poursuit tantôt dans les bois, tantôt à l'orée. À la grande fourche sur la plaine prenez à droite en direction des fermes, laissez la 1^{ère} sur votre droite et rejoignez celle au bout de la plaine, l'antenne est un bon repère !

3. Tournez à droite le long du 1^{er} hangar et descendez le chemin puis la petite route sur





Les 100 marches de Champcueil



- Départ / Arrivée : **rue G. Clémenceau - Champcueil**
- Distance : **8,5 km**
- Difficulté : **moyenne**
- Type : **à pied**



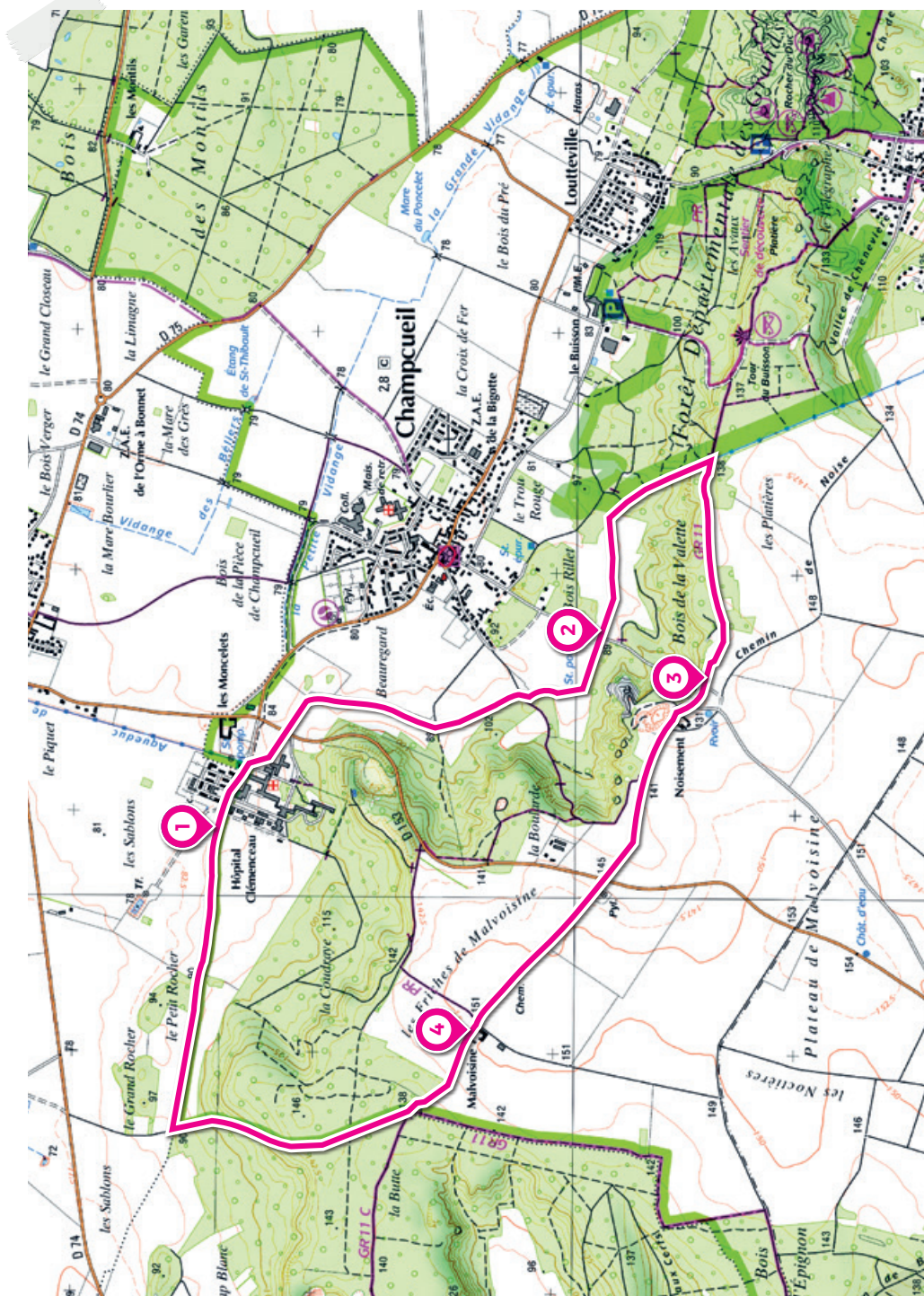
- Chemin faisant :
- **Aqueduc de la Vanne**
 - **Cent marches**
 - **Fermes rurales**

1. Garez-vous devant la cité Georges Clémenceau, prenez la route sur quelques mètres en direction de Champcueil (vers l'est) et attrapez le chemin sur la droite qui longe le mur d'enceinte. Traversez prudemment la route et continuez sur le sentier enherbé en face. Poursuivez ce chemin, vous verrez le long plusieurs bornes ou pierres vous montrant que vous marchez sur l'Aqueduc de la Vanne avec le village de Champcueil en toile de fond. Passez devant l'arbre solitaire et poursuivez ce chemin en bordure de forêt jusqu'à la prochaine route.

2. Traversez la prudemment et poursuivez en face jusqu'à rentrer dans le bois. Passer devant l'abri de visite de l'aqueduc et continuez le sentier dans les bois. Vous arrivez au « Cent Marches » qu'il faut gravir. Elles ont été construites entre 1868 et 1874 pour accéder plus facilement au plateau de la Padôle et ainsi poursuivre la construction de l'aqueduc en souterrain. Arrivez en haut, prenez le chemin sur la droite dans la forêt jusqu'à arriver au lieu-dit de Noisement avec ses fermes.

3. Traversez la route prudemment et poursuivez le chemin pavé en face en passant devant la seconde ferme. Poursuivre le chemin dans la plaine et traverser la route pour continuer sur la petite route goudronnée en face jusqu'à la ferme de Malvoisine.

4. Passez devant et poursuivez en descendant en direction du bois. À l'entrée du bois, prendre à droite la 1^{ère} fourche, puis encore à droite au niveau des 2 barrières en bois. Attention à ne pas poursuivre le GR11C qui descend sur Ballancourt. Descendre le chemin forestier jusqu'en bas à sa sortie sur la plaine. Puis prendre à droite le chemin entre les champs jusqu'à arriver au parking.





Les Grands Avaux

1. Garez-vous sur le parking devant la forêt et le restaurant. Prendre la route vers le sud pendant quelques mètres puis entrer dans la forêt sur la gauche et suivre le chemin qui descend en direction du hameau de Beauvais. Passer devant le petit stade et poursuivre jusqu'au stop. Prendre à droite sur la rue de la Couture, puis à gauche au second stop. Poursuivre la petite rue qui descend et emprunter la route pavée sur la gauche jusqu'aux Vergers des Challoys et la D948.

2. Au niveau de la départementale, traverser prudemment et poursuivre le chemin en herbe situé à droite juste après le panneau routier. Il monte vers la forêt en longeant le centre équestre. Poursuivre le chemin de Grande Randonnée dans la forêt et prendre à gauche le chemin qui remonte au croisement suivant. Remonter ce chemin forestier et prendre le 1^{er} chemin à droite.

3. Continuer légèrement sur la gauche au niveau de la butte face à vous, vous pouvez également la grimper, le point de vue en haut est agréable. Sinon poursuivre le chemin puis tourner à gauche au bout, puis à droite pour longer la clôture. Au bout de ce chemin, tourner une nouvelle fois



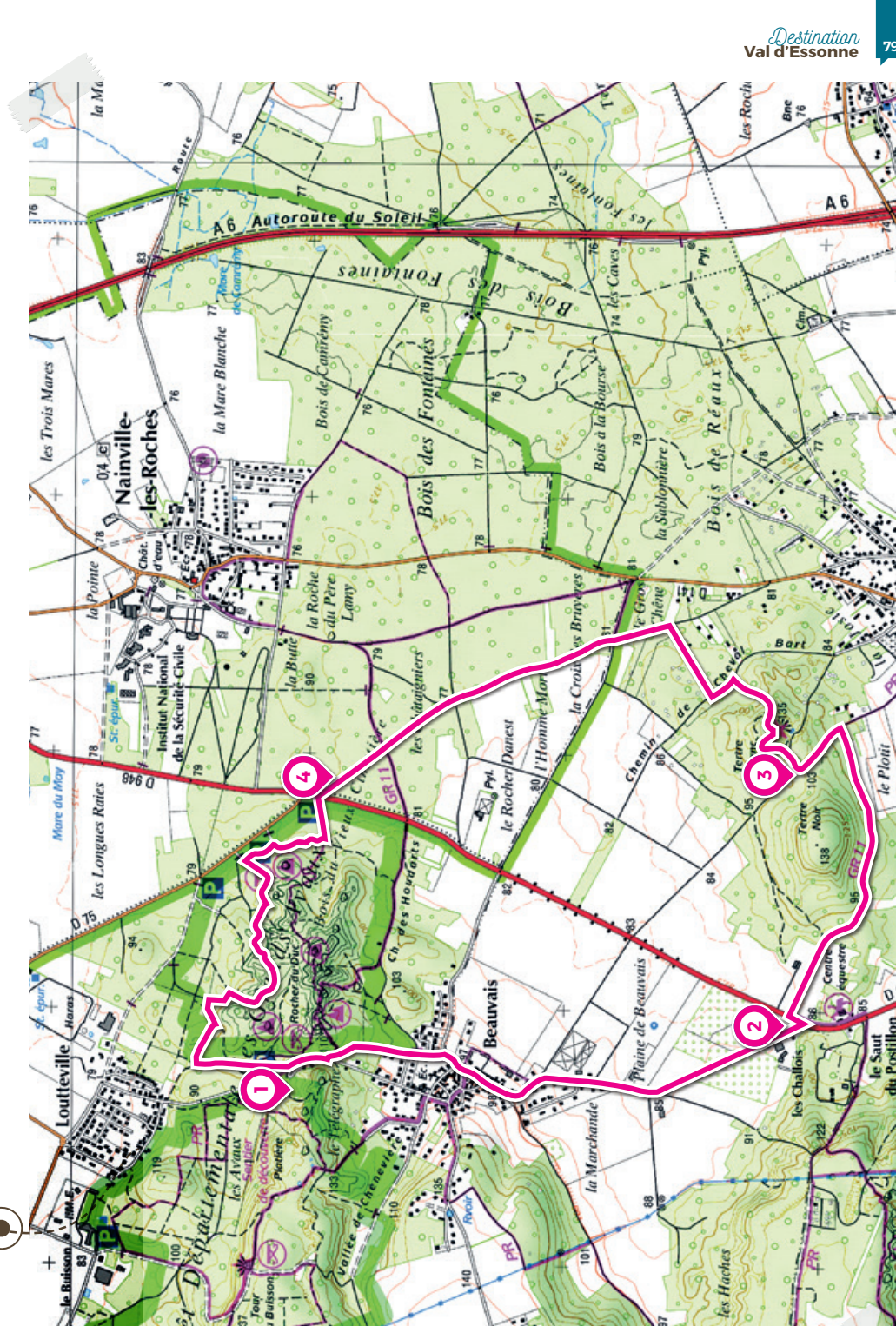

- Départ / Arrivée : **rue du Rocher du Duc, Lieu dit de Beauvais à Champcueil**
- Distance : **8 km**
- Difficulté : **moyenne**
- Type : **à pied**

sur la gauche. À la croisée des 4 chemins, prendre le sentier en face et poursuivre jusqu'à la route.

4. Traversez la route prudemment et continuer le chemin en passant la barrière. Prendre ensuite sur la droite jusqu'à arriver au parking de la forêt. Traversez-le et au bout du parking, remonter sur la gauche pour rentrer dans la forêt.

2 options s'offrent à vous :

- Vous pouvez suivre le balisage bleu qui part en serpentant sur la droite, attention à bien le suivre jusqu'à la sortie de la forêt, n'hésitez pas à revenir sur vos pas si vous le perdez.
- Vous pouvez également monter tout droit dans les rochers et vous fier à votre sens de l'orientation pour regagner le parking de l'autre côté de la forêt. De très nombreux petits chemins en sable serpentent entre les rochers à grimper, très sympa pour s'amuser en famille ou entre amis !





Boucle de Saint-Vrain



- Départ / Arrivée : **Place de l'église à Saint-Vrain**
- Distance : **16 km**
- Difficulté : **moyenne**
- Type : **à pied ou à vélo**



- Chemin faisant :
- **Eglise Saint-Caprais**
 - **Obélisque**
 - **Parc de Saint-Vrain**
 - **Lavoir**

1. Prendre la rue de la Libération, passer devant l'école Sainte-Claire, le calvaire, le lavoir restauré puis les grilles du château de Saint-Vrain. Au Petit Saint-Vrain prendre la rue Saint-Antoine et longer le mur du château pour arriver à la ferme de Brateau.

2. En continuant tout droit, faufiliez vous sur le chemin en herbe entre les deux maisons on arrive sur les marais et un mur en pierre qu'il faut longer.

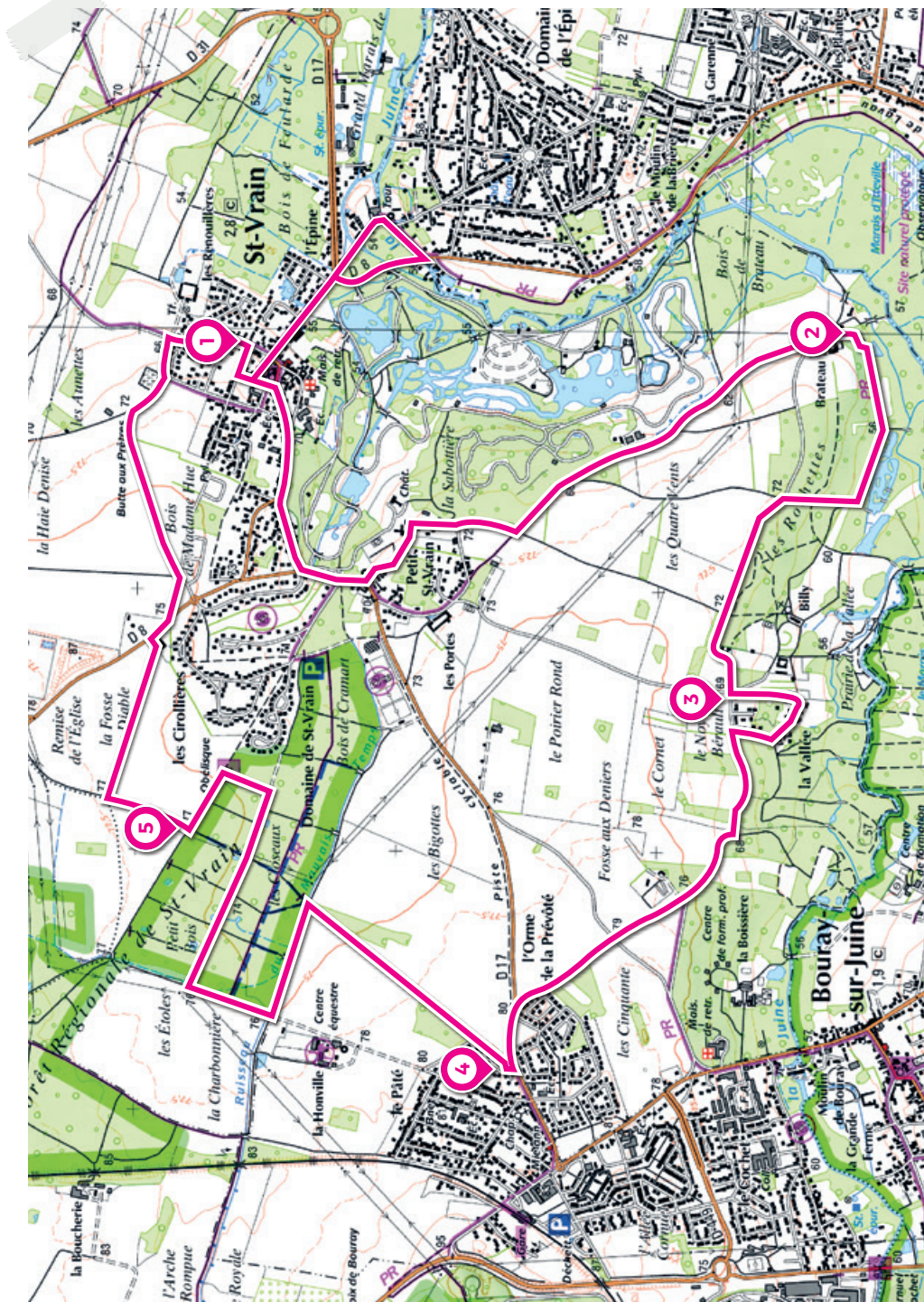
3. Arriver à la route, prendre à gauche jusqu'au hameau « La Vallée », descendre sur la gauche en diagonale et en faire le tour (rue de la Vallée). Puis prendre la route à gauche et, un peu plus loin, prendre à droite le chemin situé au niveau de la fourche. Suivre ce chemin, traversez une petite route et poursuivre jusqu'à l'intersection avec la RD 17 où il faut tourner à gauche.

4. Longer un peu la route puis la traverser et prendre sur la droite un chemin qui vous mène jusqu'à la forêt régionale. Suivre le « ruisseau du mauvais temps » (ru de Cramart) sur votre gauche. Tourner à droite à l'angle du bois, puis prendre la deuxième allée de la forêt sur la droite. Après la mare, prendre le sentier à gauche, tourner à gauche devant l'obélisque, puis deux fois à droite.

Pour aller jusqu'à la Juine : descendre la rue Saint-Caprais - passage devant la fontaine Saint-Caprais au rond-point en face jusqu'à l'écluse. Puis longer la Juine jusqu'à l'intersection avec la RD 8. Prendre à droite, puis à gauche au rond-point et remonter la rue Saint-Caprais.



Cette boucle a été élaborée et mise en valeur par le Conseil Départemental de l'Essonne dans le cadre du Plan Départemental des Itinéraires de Promenades et Randonnées





Bois de D'Huison



- Départ / Arrivée : **parking des ateliers municipaux de D'Huison-Longueville**
- Distance : **5,5 km**
- Difficulté : **facile**
- Type : **à pied ou à vélo**

1. Prendre la piste cyclable longeant la RD 145 en direction du bourg, puis bifurquer sur votre droite. Passer devant le terrain de sport. Continuer jusqu'à la rue de l'Egalité, puis tourner à droite et suivre cette voie pendant 300 m et prendre sur la droite la rue de la Roche cornu.

2. À la bifurcation, prendre sur votre droite et entrer dans les bois. Suivre le sentier jusqu'au croisement avec le GR1, qu'il vous faut suivre jusqu'au retour au parking.





- Départ / Arrivée : **Place de la Mairie à Mennecey**
- Distance : **6,5 km**
- Difficulté : **facile**
- Type : **à pied ou à vélo**



- Chemin faisant :
 - **Eglise Saint-Pierre**
 - **Parc de Villeroy**
 - **Porte de Paris**

Mennecey

Histoire et Patrimoine

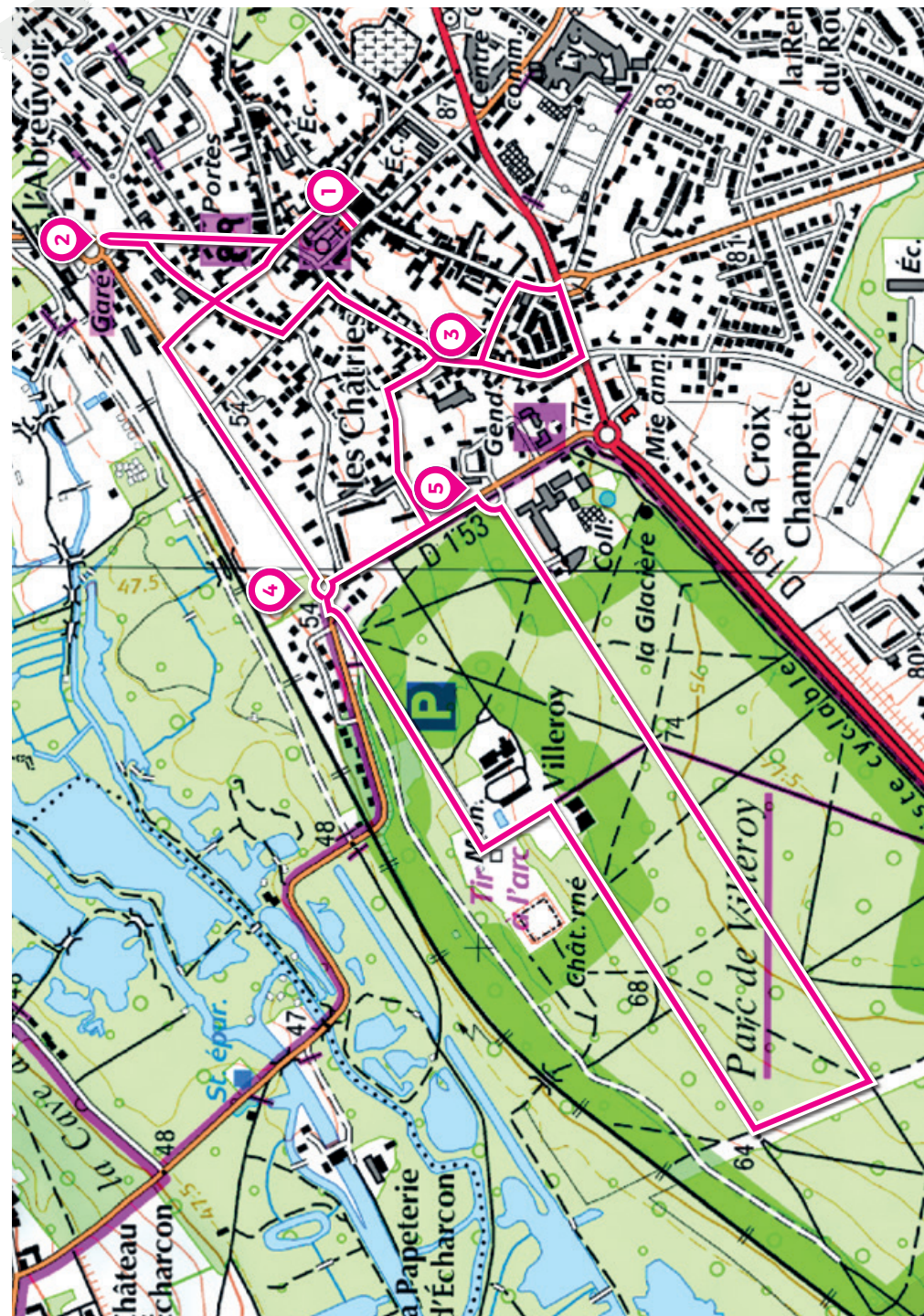
1. Passer sur le parvis de l'église et descendre sur la droite l'avenue du Général Leclerc. Descendre jusqu'à la gare.

2. Remonter sur la rue de la République jusqu'à la rue Périchon à prendre sur la gauche. Prendre à droite la rue de la Fontaine puis à gauche la rue Charpentier. On arrive à la rue de Milly à prendre sur la droite. Longer le boulevard Charles-de-Gaulle sur la droite et repiquer rue de la Fontaine.

3. Suivre la rue du Ru et traverser l'avenue de Villeroy pour vous retrouver le long du mur du parc à descendre sur la droite.

4. Rentrer dans le parc de Villeroy et passer devant l'Orangerie. Prendre, en face, l'allée des Noyers, jusqu'au croisement avec la fameuse allée des Séquoias. La remonter sur la gauche jusqu'au croisement avec l'allée du Clocher qu'il faut suivre jusqu'à ressortir du parc.

5. Descendre l'avenue de Villeroy sur la droite et au rond-point, prendre l'avenue Darblay. Puis à droite prendre le chemin du Vieux Moulin et la rue du Four à Chaux pour retrouver l'église.





- Départ / Arrivée : **parking école ou embranchement rues du Mosnil et de la Tourbière à Baulne**
- Distance : **2,2 km**
- Difficulté : **facile**
- Type : **à pied**

Entre ru de Boigny et rivière Essonne

1. Prendre la rue de la tourbière puis tournez à droite afin de longer le terrain de pétanque. Prenez le chemin forestier. Ce petit sentier en copeaux de bois longe le ru de Boigny. Ce sentier débouche sur la route. Traversez cette route puis longez à nouveau ce ru. Traversez une première passerelle, continuez votre chemin, traversez une deuxième passerelle.

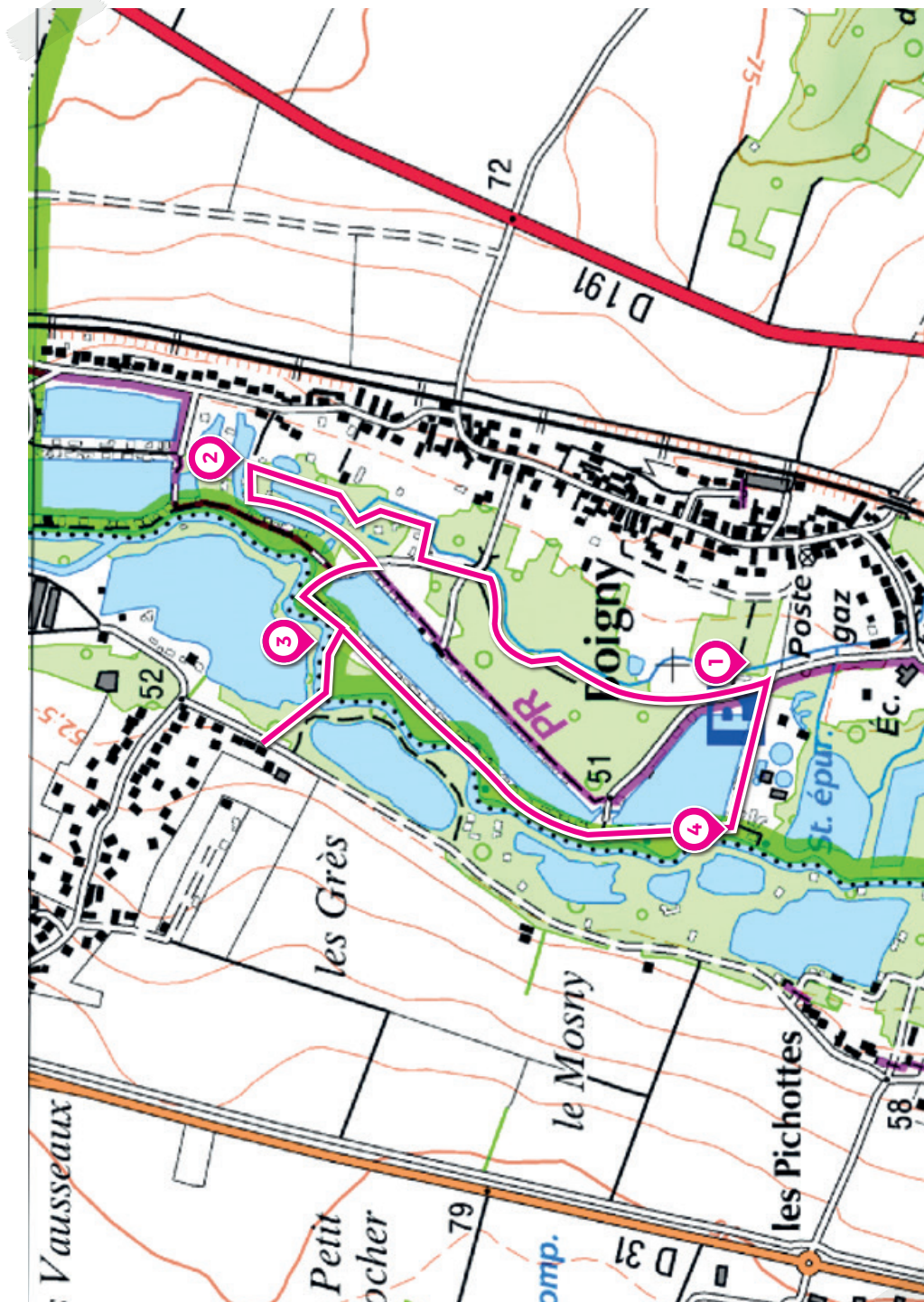
2. A la prochaine intersection, à environ 20 mètres de là, prenez à gauche puis continuez votre chemin jusqu'au parking. Une fois au parking, plusieurs sentiers s'offrent à vous. Prenez le sentier à votre droite. Vous circulerez entre les nombreux cabanons de pêcheurs des étangs communaux de Baulne qui laissent parfois entrevoir des vues dégagées sur les pièces d'eau. Ces étangs, aujourd'hui lieux de pêche très prisés, étaient, jusqu'au milieu du XX^e siècle, des lieux d'extraction de la tourbe. Puis à la prochaine intersection continuez sur votre gauche.

3. Puis sur votre droite vous pouvez observer la rivière Essonne et un petit sentier constitué de copeaux de bois. Prenez ce sentier pendant 100 mètres environ. Celui-ci débouche sur la passerelle (construite en 2016) qui traverse la rivière Essonne. Empruntez cet ouvrage pour atteindre les étangs d'Aubin à Itteville. Profitez des vues dégagées sur les étangs, des équipements qui s'offrent à vous : panneaux, observatoire, espace de pique-nique... Retournez ensuite sur vos pas, retraversez la rivière, puis empruntez de nouveau le cheminement en copeaux. Tournez alors à droite.

4. Continuez sur ce chemin entre les cabanons. Lorsque vous rencontrez une route prenez à gauche pour retrouver la rue de la tourbière.



Opération d'aménagement conjointe financée par la Communauté de Communes du Val d'Essonne et le SIAECE





Parcours Géocaching

Une nouvelle façon originale de se promener en Val d'Essonne ! C'est la chasse aux trésors connectée du XXI^e siècle. Le but est de retrouver des boîtes cachées dans la nature par d'autres participants : d'autres géocacheurs.

Le géocaching est une activité proposée par une communauté d'internautes. Il faut donc s'inscrire au préalable sur le site www.geocaching.com et installer l'application mobile sur son smartphone. On peut utiliser également un GPS de randonnée.

Pour les anti-nouvelles technologies : Pas de panique, le livret Géocaching en Val d'Essonne est disponible à la CCVE ou en ligne www.cc-val-essonne.com.

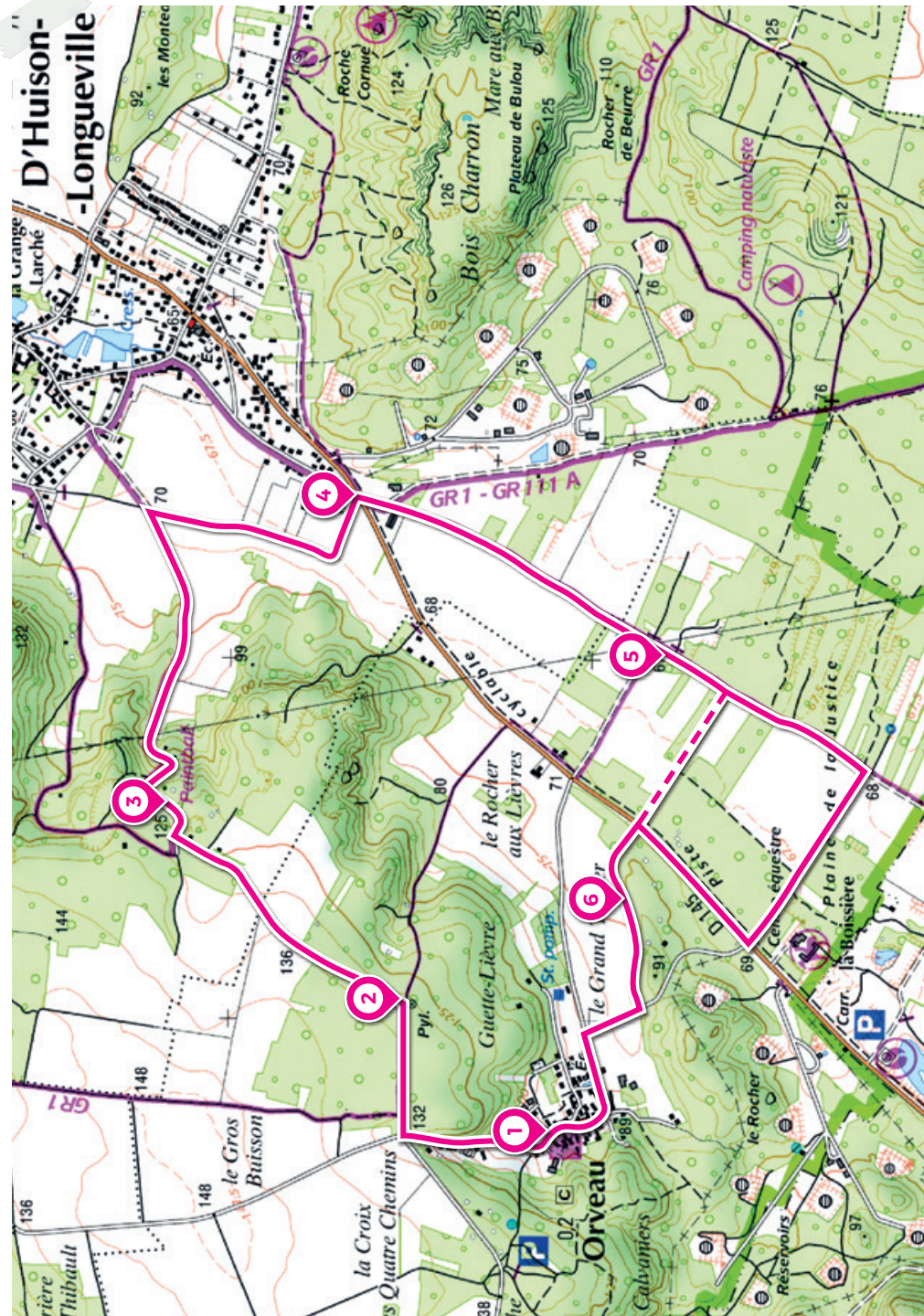
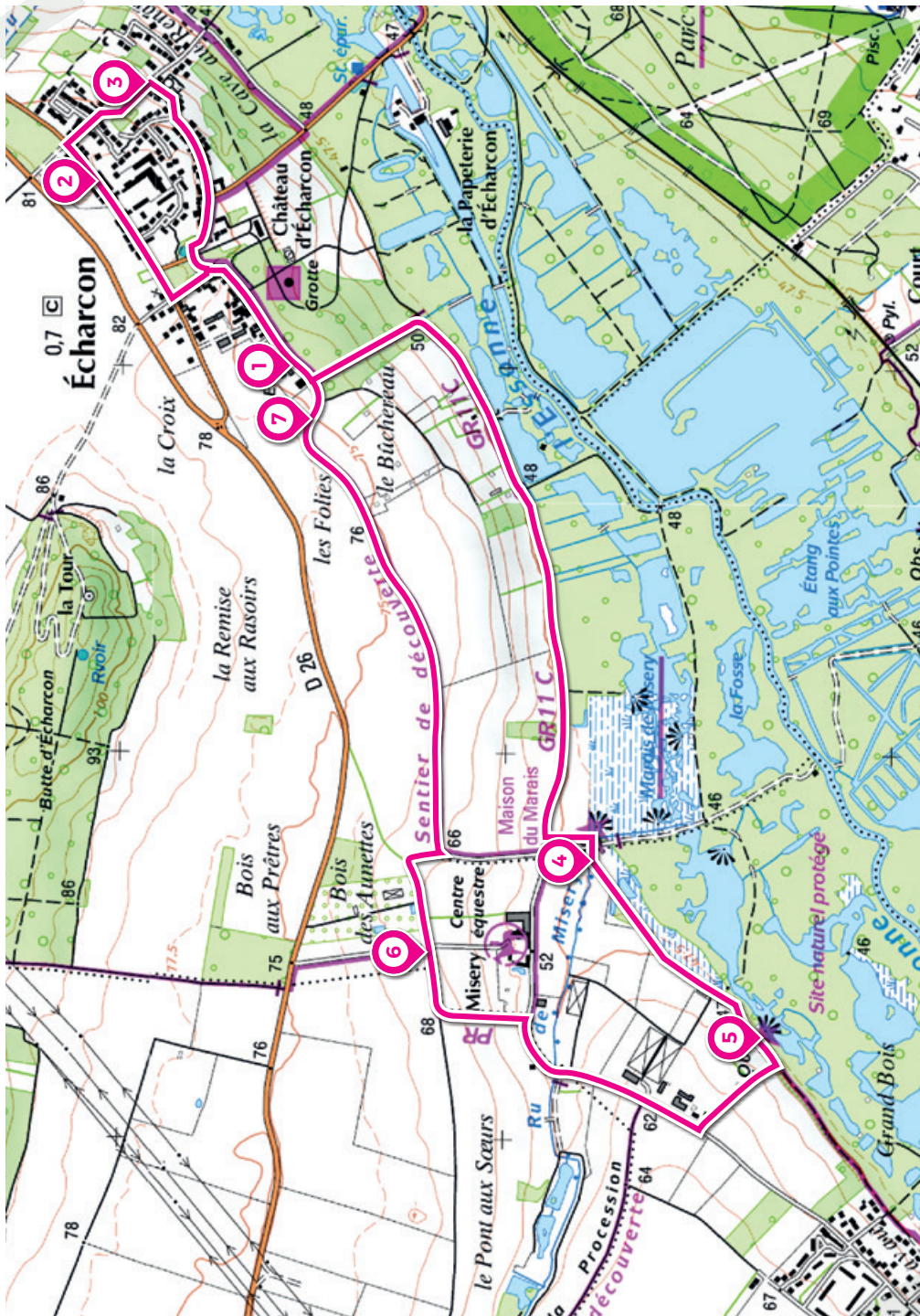


Le livret Géocaching en Val d'Essonne vous propose deux circuits :

- **Une boucle de 8km environ avec 7 caches à découvrir dissimulées entre Écharcon et Vert-le-Petit.** Au programme du parcours : des caches, des marais, des espaces naturels protégés, une faune remarquable et du patrimoine.
- **Une boucle de 7km avec 6 caches à découvrir dissimulées entre Orveau et D'Huison-Longueville.** Au programme du parcours : des caches, des paysages de bois et de plaine, un espace naturel remarquable et des chemins ruraux.

Mais en plus de ces deux parcours proposés, de très nombreuses caches sont disponibles sur le Val d'Essonne : des plus classiques au plus insolites vous en trouverez un peu partout et surtout dans les endroits qui valent le détour : la forêt des Grands Avaux, les marais, le long de l'Essonne, les sites géologiques, les églises ou les châteaux mais bien d'autres encore. Armez-vous de votre sens de l'orientation, de votre smartphone ou du livret et faite ressortir votre âme de détective !

Pour en savoir plus et mieux découvrir le Val d'Essonne rendez-vous sur www.cc-val-essonne.fr dans la rubrique tourisme - géocaching.





Parcours Ludiques Randoland

**Suivez l'inspecteur Rando :
à vous de mener l'enquête en Val d'Essonne
le long de 3 circuits de balades adaptés
pour les enfants !**

Des circuits de promenade, qui se parcourent avec des fiches de jeux et d'énigmes pour découvrir l'histoire, le patrimoine, ou encore le paysage et aider l'inspecteur Rando à démasquer le suspect.

Destinées aux enfants de 4 à 12 ans, les énigmes se déclinent par tranche d'âge. Vous pouvez mener l'enquête à Saint-Vrain pour découvrir les mystères du château de Saint-Vrain et de son ancien parc zoologique, dans le Parc de Villeroy pour découvrir les personnages marquants de l'histoire de Mennecy, et sur l'aérodrome Jean-Baptiste Salis afin de découvrir les avions anciens à La Ferté Alais.



Héron



Chèvreuil



**Retrouvez les fiches
Randoland à l'accueil
de la CCVE ou en
téléchargement sur
www.cc-val-essonne.fr**

**De nombreux autres circuits en Essonne et ailleurs
sont disponibles sur le site www.randoland.fr**



Ensemble soyons vigilants



Vous avez constaté une anomalie sur un chemin, une difficulté, une détérioration ou un manque d'entretien ? N'hésitez pas à nous en faire part en remplissant la fiche Eco-veille et/ou la fiche Faidair.

Fiche Eco-veille

La fiche eco-veille est un document permettant le contrôle et la détection des anomalies des sentiers de randonnées. Cette initiative émane de la Fédération Française de Randonnée que le Comité Départemental de Randonnée Pédestre 91 s'est chargé de mettre en place sur le département de l'Essonne. Vous le trouverez sur le site **www.cdrp91.com** dans la rubrique "Télécharger".

Merci de retourner cette fiche par courrier ou par email au :

CDRP Essonne
Maison Départementale des Comités Sportifs Boulevard Charles-de-Gaulle
91 540 Mennecy
Tél. : 01 69 20 48 31
Site : www.cdrp91.com
Mail : cdrp.essonne@gmail.com

Fiche Faidair

Participons tous à l'identification des dangers et des anomalies des circuits proposés. N'hésitez pas à nous faire part de vos remarques en remplissant la Fiche FAIDAIR (Fiche d'Analyse et d'Identification Des Dangers et des Anomalies des Infractions Routières). Ce document, utilisé par les randonneurs à vélo, permet de signaler les imperfections de la voirie. Vous pouvez télécharger la fiche sur le site : **<http://cyclotourisme91.free.fr>**

Merci de retourner cette fiche par courrier ou par email au :

CDC Essonne
Place Raymond Gombault
91540 ORMOY
Tél : 01 64 57 11 81
Email : cyclo91@sfr.fr



Randonner en Essonne

Vous trouverez des circuits de randonnées auprès du :

- Parc Naturel Régional du Gâtinais Français
- Conservatoire des Espaces Naturels Sensibles
- Comité Départemental de la Randonnée Pédestre
- Comité Départemental du Tourisme

Des suggestions de brochures ?

- Le Topo Guide « L'Essonne à pied »
- Les cartes de randonnées départementales
- Le guide des randonnées de l'Essonne

Osez le Sud, à 1 heure de Paris !

Le Val d'Essonne regorge de lieux, de curiosités et d'activités à découvrir, à explorer, à parcourir. Mais pour compléter vos visites sachez qu'à deux pas du Val d'Essonne vous pouvez aussi prolonger votre séjour tourisme et loisirs à la découverte du Sud Essonne. Voici quelques exemples de sites qui sont à deux pas d'ici.



Le Cyclop à Milly-la-Forêt

Cette œuvre est une sculpture unique en son genre. Haute de 22,5 m, imaginée et réalisée par Jean Tinguely, cette sculpture est exceptionnelle par sa taille et par son aspect insolite. Au cœur de celle-ci, se trouvent des machineries, des sculptures sonores ainsi qu'un théâtre automatique : un véritable univers qui ne laisse pas indifférent.

<http://www.lecyclop.com>

La Verrerie d'art de Soisy-sur-Ecole

Ouverte en 1978, est labellisée entreprise du patrimoine vivant. Vous pourrez y découvrir le métier des verriers, soufflage, maillochage, tranchage et ouverture du feu.

<http://www.verrierie-soisy.com>

La Maison de Jean Cocteau

C'est dans cette maison que l'artiste français aux multiples talents, qui a marqué le XX^e siècle par son originalité et son intuition, passa la fin de sa vie. Ancienne maison de gouverneur à Milly-la-Forêt, cette maison accueille désormais un musée qui retrace la vie et l'œuvre de Jean Cocteau. Le jardin attenant à cette maison est très agréable.


<http://maisoncocteau.net>

Le Château de Courances

Un château Louis XIII toujours habité

Construit au XVII^e siècle, le château de Courances a connu de nombreux changements au fil des siècles et notamment au XIX^e où les briques rouges firent ajoutées sur toutes les façades, typiques de l'époque Louis XIII, mais inexistantes jusqu'à la fin du XIX^e. Mais le plus exceptionnel à Courances c'est le parc de 75 ha où le classique français du XVII^e siècle, le style « à la française » du XIX^e ou le japonisme cohabitent en un même lieu. Le parc abrite 14 sources et 17 pièces d'eau.

www.courances.net



Le Château de Dourdan

Datant du XIII^e siècle, est une des seules forteresses d'Île-de-France ayant conservé l'essentiel de ses structures. Egalement musée d'histoire de la ville, aménagé dans un ancien grenier à sel, découvrez collections archéologiques, maquette du château fort, fonds provenant de l'ancien Hôtel Dieu, tableaux et sculptures du XVI^e au XX^e siècle.

Etampes

Découvrez cette magnifique ville au patrimoine historique et naturel de grande valeur. Cité royale à partir du X^e siècle, elle fait partie des Villes d'Art et d'Histoire de France.



Lisses - Domaine de Montauger

Acquis en 2002 par le Département, le Domaine de Montauger a fait l'objet d'un grand programme de réhabilitation afin notamment de transformer sa belle demeure du XVIII^e en maison de l'Environnement. Le parc de 15 ha est accessible librement, entre prairies, vergers et marais. Pour les amateurs d'ornithologie, 2 observatoires sont à disposition au cœur de la zone humide. Le Domaine de Montauger propose de nombreuses animations tout au long de l'année, soit sur place soit dans les espaces naturels sensibles. Sur place, vous pourrez assister à des conférences, des ateliers, des expositions etc sur le thème de l'environnement, de la biodiversité, de la faune et de la flore.

Restez connecté !

Tourisme Sud Essonne :

Visiter le Sud Essonne ? Une seule adresse
www.tourisme-sudessonne.com

Besoin d'une info 24/24 et 7/7 ?

Retrouvez les bornes tactiles interactives

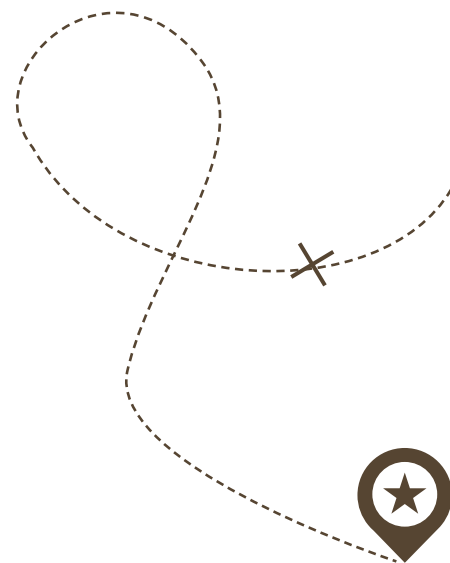
- à Ballancourt-sur-Essonne (Parvis des Communautés - Rue Blanchard),
- à Milly-la-Forêt (Rue Langlois),
- à Dourdan (Place du Général de Gaulle),
- à Méréville (Place des Halles)
- et à Étampes.

Balades en Essonne

La nouvelle application « Balades en Essonne » vient de sortir !

Cette appli vous permet d'explorer la richesse du territoire essonnien. Depuis une carte interactive, l'application vous invite à découvrir plus de 200 km d'itinéraires de randonnées et 40 sites naturels.

De nombreuses informations dévoileront la diversité insoupçonnée qu'abritent les forêts, marais, landes, parcs, jardins remarquables et sites géologiques. Une alerte sonore proposera également de consulter des informations sur les sites culturels et patrimoniaux rencontrés en chemin : châteaux, églises, lavoirs, sites archéologiques.



Vos contacts utiles



Service Tourisme de la Communauté de Communes du Val d'Essonne

Parvis des Communauté
91600 BALLANCOURT-SUR-ESSONNE
Tél. : 01 64 93 21 20
Fax : 01 64 93 22 03
Site : www.cc-val-essonne.fr
Mail : ccve@ccvalessonne.com

Comité Départemental du Tourisme de l'Essonne

19 rue des Mazières
91000 EVRY
Tél. : 01 64 97 35 13
Fax : 01 64 97 23 70
Site : www.tourisme-essonne.com
Mail : cdt@tourisme-essonne.com

Maison du Parc

20 Bld du Maréchal Lyautey
91490 Milly-la-Forêt
Tél. : 01 64 98 73 93
Fax : 01 64 98 71 90
Site : www.parc-gatinais-francais.fr
Mail : info@parc-gatinais-francais.fr

Comité Départemental de la Randonnée Pédestre de l'Essonne

Maison Départementale des Comités Sportifs
Boulevard Charles-de-Gaulle
91540 Mennecy (adresse postale)
Tél. : 01 69 20 48 31
Site : www.cdrp91.com
Mail : cdrp.essonne@gmail.com

Comité Départemental de Cyclotourisme de l'Essonne

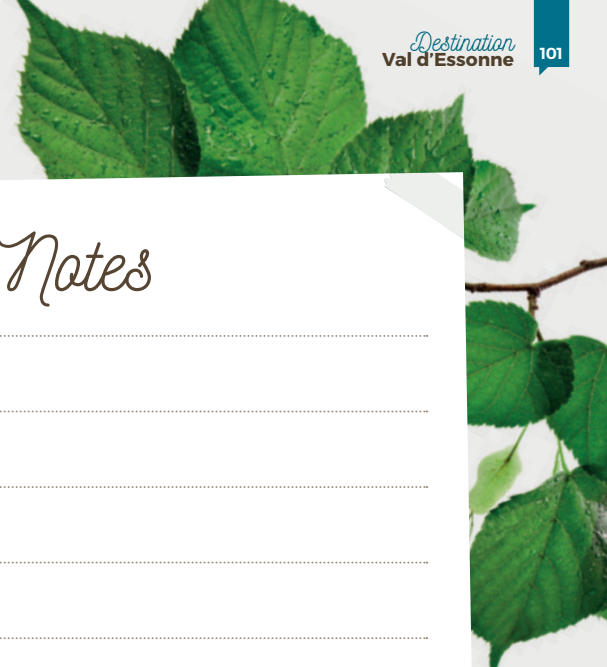
Place Raymond Gombault
91540 Ormoy
Tél. : 01 64 57 11 81
Site : www.cyclotourisme91.free.fr
Mail : cyclo91@sfr.fr

Produits et Terroirs de l'Essonne

19 rue des Mazières
91000 EVRY
Tél. : 01 64 97 23 82
Site : www.terroir-essonne.com
Mail : info@terroir-essonne.com

Notes

A series of horizontal dotted lines for writing notes, located on the right page of the spiral notebook.



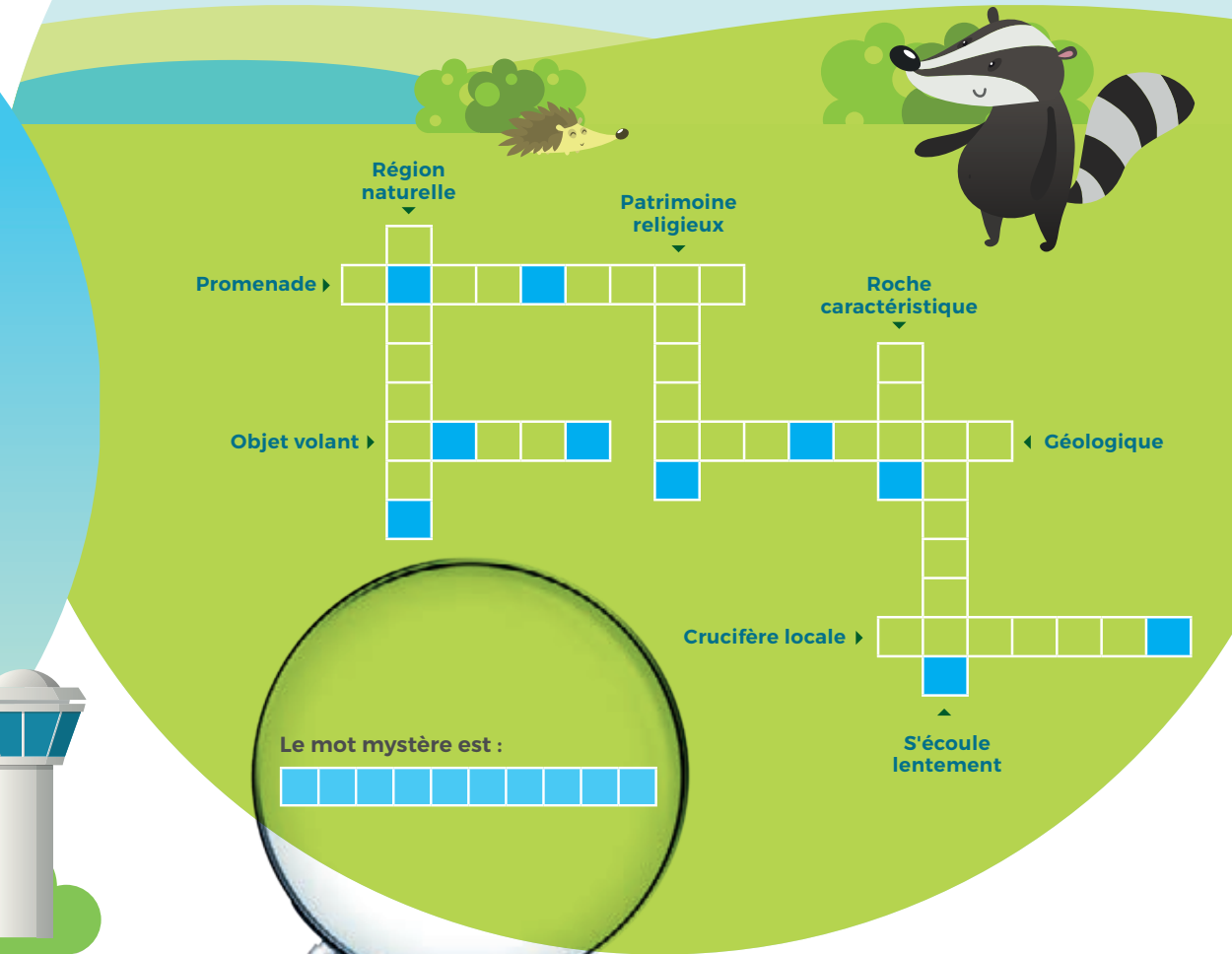
Labyrinthe

Aide Sunny a retrouvé la tour de contrôle



Mot mystère

Remets les lettres bleues dans l'ordre et découvre le mot caché



Région naturelle

Patrimoine religieux

Promenade ▶

Objet volant ▶

Roche caractéristique

◀ Géologique

Crucifère locale ▶

▲ S'écoule lentement

Le mot mystère est :

Le mot mystère est :

Voici une grille de 13 mots cachés en lien
avec le Val d'Essonne. A vous de les retrouver !

Q	E	K	O	A	G	E	O	C	A	C	H	I	N	G	G
W	N	R	G	K	J	J	P	N	Y	T	V	Ç	T	D	U
V	N	M	I	S	F	O	S	O	M	T	Z	C	F	Z	Q
E	O	G	O	Ç	T	A	Ç	I	J	L	B	K	O	J	B
L	S	L	R	Y	L	G	D	V	W	E	E	H	R	S	L
X	S	J	E	U	B	V	F	A	D	V	Q	V	E	A	K
A	E	G	Z	V	Q	S	X	A	O	R	U	M	T	B	F
Y	R	H	N	P	P	I	L	X	J	A	I	Z	R	L	P
A	C	R	E	S	T	A	U	R	A	N	T	B	L	I	N
O	E	C	W	B	B	R	W	V	R	P	A	Ç	Z	E	T
T	H	A	M	K	B	A	Y	T	U	K	T	H	S	R	H
E	Y	O	L	D	H	M	L	Y	O	E	I	H	L	E	I
Z	O	W	Q	U	W	F	F	S	J	N	O	X	I	N	G
H	F	D	K	S	T	X	L	Z	E	U	N	P	T	J	Z
U	Q	K	L	D	U	T	J	S	S	I	W	R	S	Y	D
O	T	E	R	R	O	I	R	B	S	B	Ç	Q	C	K	K

AVION
SABLIERE
CRESSON
MARAIS
EQUITATION
RESTAURANT
BALADE
SEJOUR
PECHE
GEOCACHING
VELO
FORET
TERROIR

Nous avons souhaité éditer un guide le plus exhaustif possible. Nous invitons néanmoins les éventuels prestataires qui n'y figureraient pas à prendre contact avec nous pour préparer la mise à jour du guide.

Principales sources consultées :

- Fichiers de l'Association Gîtes de France Essonne,
- Parutions diverses du service Espaces Naturels Sensibles du Conseil départemental de l'Essonne,
- Le Patrimoine des communes de l'Essonne, édition Flohic
- Itteville : des origines à nos jours, éditions Amateis

Comité de rédaction : Communauté de Communes du Val d'Essonne

Directeur de la publication : Patrick IMBERT - **Conception, réalisation :** CCVE et Emendo.

Crédits photos : CCVE, DR, Fotolia.com, AJBS, Balloïde, communes du Val d'Essonne, Patrick Baldy, Jean-Marie CRAS. **Tirage :** 5000 ex. **Imprimé sur papier recyclé avec encres végétales** par SIB Imprimerie - RC 616 220 083 Boulogne-sur-Mer

Communauté de Communes du Val d'Essonne - Maison de Services au Public

Parvis des Communautés - BP 29 - 91610 BALLANCOURT-SUR-ESSONNE

Tél : 01 64 93 21 20 • courriel : ccve@ccvalessonne.com • portail : www.cc-val-essonne.fr



Venir en Val d'Essonne ?



Par la route :

- Autoroute A6 sortie Mennecy ou sortie Auvernaux
- Route Départementale 191
- Route Départemental 19 puis prendre direction Leudeville et Saint-Vrain



En covoiturage :

- Aires de covoiturage à : Ballancourt-sur-Essonne, Itteville, La Ferte-Alais et Mennecy
- Nombreux arrêts « Rézo Pouce »



En train :


RER D : Gare de Mennecy
Gare de Ballancourt-sur-Essonne
Gare de La Ferte Alais
1h depuis Paris Gare de Lyon

RER C : Gare de Bouray puis desserte en bus
45 mn depuis Paris Gare d'Austerlitz



Par les airs :

Aérodrome de Cerny / La Ferte-Alais
Code OACI : LFFQ



A bientôt en Val d'Essonne



**Vous cherchez une idée de séjour ou de balade
pour vos vacances ou le week-end ?**

**Consultez www.cc-val-essonne.fr
et aussi www.tourisme-sudessonne.com**

